6
16-C
8
M

6-16.C.8


BIBLIOTECA NAZ.
ROMA
VITTORIO EMANUELE

ATLA
Usque
ad Occasum
Landabile
Sua Privilegi
du Roy

Duplicato



EL ATLAS ABREVIADO,

O

COMPENDIOSA GEOGRAPHIA

DEL

MUNDO ANTIGVO, Y NUEVO,

Conforme à las vltimas Pazes Generales del Haya;

ILUSTRADA CON QUARENTA Y DOS MAPAS;

BIBLIOTECA NACIONAL

LA DEDICA

A L

ATLANTE CATHOLICO

D. CARLOS II.

EL REY NUESTRO SEÑOR,

QUE LO ES DE AMBOS MUNDOS.

DON FRANCISCO DE AEFFERDEN, DOCTOR en ambos Derechos, Prepoſito, y primera Dignidad del Obiſpado de Brujas, Protonotario, y Juez Apoſtolico de eſta Nunciatura, Capellan de Honor de ſu Mageſtad, &c.

SEGUNDA EDICION.

En Amberes: Por Juan Dueen. Año 1697.

Digitized by Google

A L REY
NVESTRO SEÑOR.

SEÑOR.

Siendo el Ocio capital enemigo de las Virtudes, aborrecido de la Razon, despreciado, de los Espiritus nobles, tanto, que Basilio el Grande dixo, que aun los pezes sulcan mares para encontrar alguna vtilidad en su curso: *Piscis tot maria tranat, vt vtilitatis aliquid consequatur.* He procurado siempre no dexarlo prevalecer à vista de mis tareas, y no cortas ocupaciones. *Basi. c. 1 sup. Gen.*

Saco à la publica luz este Abreviado Arias, poniendolo à los Pies de V. M. sino como obsequio, si quiera como tributo, que siendo breve teatro del Mundo, por

muchas razones pedia tan elevado Patrocinio. Es obra de Criado de V. M. que ha años que sirve el decoroso empleo de Capellan de Honor: y teniendo Dueño tan Soberano en Casa, no avia la adulacion de buscarlo à fuera con groseria.

Es descripcion de vn Mundo, en que tiene el Español Cetro tanto dominio, que parece, que solo nace el Sol para su Imperio, teniendo V. M. mas parte en èl que muchos Reyes juntos del Universo, pues domina en Europa lo mas florido, en Africa lo mas fuerte, en el Asia lo mas rico, en la America lo mas dilatado: y siendo el mayor Señor de los que reconoce el Mũdo estendido V. M. es bien que sea Patrocinio deste Mundo Abreviado.

Los demas Monarcas cuentan por centenares de leguas sus Provincias, y V. M. aun por millares no las ciñe al numero; pues conviene la mas ajustada Geometria,

que

que la extenſion de ſu Imperio es mas de dos millones de leguas quadradas: y quien es el primero en la Soberanìa, es de juſticia el primero en la Proteccion.

Atlas es tambien V.M. de la Catolica Igleſia, ſobre cuyos ombros en ambos Emisferios deſcanſa el peſo de ſu Grandeza, procurando que cedan à ſu culto quántas Polytica Secular promete eſperanças: y ſi à las puertas de los Templos ponian en la Antiguedad Leones, porque no pocos ſintieron, que no duermen eſtos generoſos Principes, aunque no admite Ariſtoteles tanto, ſino que velan mucho; y aun eſto ſeñalaria David quando dixo: *Non dormitabit, neque dormiet, qui cuſtodit Iſrael.* El Leó de Eſpaña es el que guarda la Igleſia, como el mas vigilante entre los Principes, procurando alargar la viſta haſta lo mas eſcondido del Oriente, porque no ſe profanen los Altares.

Reciba, pues, V.M. eſte dòn humilde, como que nace de mi voluntad, que yà sè que como hijo del entendimiento era deſpreciable, y tenga ſeguridad à ſus Plantas eſta Obra pequeña, para librarſe de la Emulacion, ò del Deſprecio, que no ſolo quiſiera poner à ſus Reales Pies eſte Mundo como eſcrito, ſino como conquiſtado, para que lograſſe la ſerenidad de Religion, que ha tantos años que fatiga ſus Provincias.

Guarde, y proſpere Dios la Real Catolica Perſona de V.M. como la Chriſtiandad ha meneſter.

D. Franciſco de Aefferden.

PREFACIO AL LECTOR.

LO que à muchos Geographos diò motivo de dàr à ſus Libros el nombre de Atlas, fuè que en el Año de la Creacion del Mundo 2412. avia vn Rey de Mauritania con eſte nombre, el qual por ſer tan grande Aſtronomo, y aver inventado la Eſphera, como ſienten algunos Autores, tenia fama de conocer perfectamente las Conſtelaciones, y diſpoſicion de los Cielos, de tal ſuerte, que parecia aver ſido el que reglò ſus movimientos: de donde ſe originò la fabula de hazerle hijo de Jupiter, ò del Cielo, y de Climena, de fingir, que ſuſtentava el Cielo con ſus ombros.

Los que compuſieron el Atlas grande, y al miſmo tiempo dieron el medio admirable de regiſtrar el Univerſo en la Eſphera, y pocos Mapas, no ſin razon dieron el miſmo nombre à ſu Libro. Y pues ſaliò tan ajuſtado, y tan vniverſalmente admitido eſte titulo, no he querido mudarle aqui, ſi ſolo darle vn epitheto, ò limitacion, llamando eſte Compendio ATLAS ABREVIADO, porque no repreſenta al mundo en toda ſu extenſion, ſino brevemente, y por mayor.

Se eſpera, que eſta Obra ſaldrà mas acepta, y guſtoſa que el Atlas grande, porque no ſolo deſcrive los Reynos, y Provincias ſegun ſu eſtado preſente, ſino tambien por ſer mas portatil, mas comodo, y emendado de muchos errores, ſiendo nuevas las laminas, y formadas con ſingular, y mayor conocimieuto de los Lugares,

que quantos hasta aora han salido à luz.

Los que mas aprovecharàn desta Obra, son los mozos, que con la inclinacion natural de saber lo que passa fuera de sus tierras, tienen vivos deseos de vèr mundo; pero faltandoles para ello muchas vezes, yà la salud, yà los medios, hallaràn aqui à poca costa, y trabajo con que satisfacer su noble anhelo, y curiosidad.

Tambien serà muy util para los de la Tertulia, que gustan de leer las novedades, y gazetas, pues tienen aqui vn plano muy exacto de los Reynos de Germania, España, Francia, Hungaria, y Morea: de los Ducados de Saboya, Piamonte, Brabante: de Hanonia, Flandes, y todos los Paises baxos, &c. que son los principales Teatros de las guerras passadas.

Y la discripcion adjunta conforme al estado moderno de cada Provincia, servirà mucho para la inteligencia de las gazetas, y Mercurios.

No censures el no estàr los lugares de los Mapas, fuera el de España, en lengua Castellana, porque el averlos hallado yà hechos, me alentò à componer este Libritò, sin lo qual ni tendria yo tiempo, ni medios para sacarlo à luz, y espero, que sin esto los entenderàs bastantemente.

Por tanto confio, que agradeceràs al Autor esta su Obra, y trabajo, pues tienes en ocho pliegos, del Atlas grande todas las ventajas, y ninguna molestia, ni inconveniente. Dios quiera que hagas della buen vso, y que mientras buscas las derrotas acà abaxo de la tierra, no te desvies de la senda importante del Cielo.

EX,

EXPLICACION DEL GLOBO CELESTE.

AUnque el Planisferio deste globo, y su inteligencia no sea precisa para la Geografia, he querido, de passo tocarlo, à fin de que el Curioso entienda mejor la primera figura antecedente.

Ella nos representa, como en vn Planisferio el Firmamento, en cuya superficie consideramos las Estrellas fixas, que nos luzen desde el Cielo, y los Astronomos han repartido en ciertas juntas, llamadas Constelaciones, dandoles para nuestra comprehension, nombres de hombres, animales, y otras cosas sublunares notables: los Antiguos contaron solas 48. Constelaciones, à que los Modernos añadieron otras doze, y finxen 60. en todo, siendo las principales los doze signos del Zodiaco. Para entender quan falibles, y mal fundados son los supersticiosos agueros de algunos Astro-

lo-

logos, ſacados de los influxos que apropiavan à tales Conſtelaciones para los ſuceſſos futuros de los que nacieron debaxo dellas, aun en lo que depende de nueſtro libre alvedrio, baſta notar, ſobre la variedad referida de ſu numero, que los mas de aquellos Autores deſconuienen entre sì muchiſsimo de los terminos que tiene cada Conſtelacion, y de las Eſtrellas, que contiene; luego ſeràn muy inciertas ſus propriedades, aunque tuvieſſen algunas.

Ademàs de dichas juntas de Eſtrellas, ay ſiete Planetas, ò Aſtros errantes, que ſobre el movimiento, que les comunica el primer mobil, tienen otro proprio, aunque deſigual, perpetuo. Ordenadas por ſu altura, ſon Saturno, Jupiter, Marte, el Sol, Venus, Mercurio, y la Luna. Baſte eſta idèa confuſa del globo Celeſte, y paſſemos al terreſtre.

DIFINICION DE LA GEOGRAPHIA, Y DIVISION del Planiſferio, ò Mapa general de la Tierra.

LA Geographia, ò Sciencia de los Mapas, es el conocimiento, y la deſcripcion de diferentes partes de la tierra, y del agua, que juntas forman vn cuerpo Eſpherico, ò redondo, llamado Globo terreſtre, y ſe nos repreſenta debaxo vna ſuperficie, que ſe diſtingue en tierra firme, Islas, Occeano, Mares, y Golfos. Eſte cuerpo, que es muy vaſto, y dilatado, pues tiene de circuìto, ò redondez ſiete mil dozientas leguas, queda de todas par-

partes rodeado del ayre, ſuſtentandoſe ſobre ſu propio peſſo por la Divina Omnipotencia de quien le criò. Los hombres habitan en la ſuperficie de toda ſu circunferencia, ſin caer, como nos parece debria acontecer à nueſtros Antipodas; porque como coſas peſſadas, naturalmente ſe inclinan à la tierra, y àzia ſu centro, ni ſe pueden alexar dèl ſin alguna violencia. Eſte ayre, que rodèa todo el globo terraqueo, queda aſsimiſmo por todas partes encerrado del Cielo; en cuya comparacion el vaſtiſsimo cuerpo de la tierra, no es mas que vn punto. La Esfera celeſte tiene dos diferentes movimientos, el vno con que del Oriente àzia el Ocaſo dà la buelta en veinte y quatro horas, formando el dia, y la noche. El ſegundo caſi opueſto, y proprio à los Aſtros, que acaban ſu curſo muy deſigualmente. El Sol en eſpacio de vn año, ſin hazer la mas minima mudança en ſu carrera, de donde nace, que algunos Climas de la tierra ſon tan caluroſos, frios, ò templados, à proporcion, que ſe hallan cercanos, ò apartados de donde paſſa mas, ò menos perpendicularmente eſte hermoſo Planeta.

Para cuya mas facil comprehenſion inventò el diſcurſo humano ciertos circulos, componiendo dellos vn ingenio que llaman Esfera.

Veamos los que mas ſirven al vſo de nueſtra Geographia.

Primeramente ſus circulos ſe diſtinguen en mayores, y menores, aquellos parten el mundo en dos porciones iguales, eſtos en deſiguales; pero aſsi vnos como otros ſe dividen en trecientas, y 60. partes, ò grados.

Los

Los mayores ſon quatro, El Equador, ò Equinoccial, el Zodiaco, el Orizonte, y el Meridiano. Otros tantos ſon los menores, el Tropico de Cancer, y Tropico de Capricornio, el Circulo Polar Artico, y el Circulo Polar Antartico.

El Equinoccial, ò Equador ſe llama aſsi, porque quando el Sol entra en èl (como ſucede à 21. de Março, y 21. de Septiembre, con poca diferencia) los dias, y noches ſon iguales: pero los Marineros le llaman la Linea: y para entenderlo mejor, es menester imaginarſe, que el Cielo ſe mueve ſobre vn Exe, cuyas dos extremidades, ò puntos ſe llaman Polos, el vno Artico, y el otro Antarctico: en medio de ellos precisamente ſe repreſenta formado el Equinoccial: ſu propriedad, y vſo para la Geographia es, que divida la tierra en dos partes iguales, la vna llamada Septentrional, que cae entre èl, y el Polo Artico, la otra Meridional, ò Auſtral, que eſtà comprehendida entre dicho Equador, y el Polo opueſto Antartico.

Por eſte Circulo Equinoccial ſe cuenta la latitud de los lugares, ſubiendo deſde el miſmo, donde empieza, àzia vno de los Polos en que ſe acaba, cuyo eſpacio intermedio es de noventa grados, y el vno ſe llama Latitud Septentrional, el otro Latitud Meridional, conforme à lo dicho.

El Zodiaco B.C. es el camino del Sol, corta el Equinoccial en dos partes iguales, y ſu mayor diſtancia dèl es de veinte, y tres grados y medio. Solamente haze vèr los que pueden tener el Sol perpendicular. Se divide en

doze

doze partes,ò Signos,llamados Aries, Taurus, Gemini, Cancer, Leo, Virgo, Libraque, Scorpius, Arcitenens, Caper, Amphora, Piſces.

Orizonte B.C. quiere dezir Confinador, porque eſte circulo termina nueſtra viſta, que divide el Cielo, y la tierra en dos Emisferios, el vno viſible, y el otro inviſible, ay vn Orizonte derecho, otro paralelo, y otro obliquo. Los lugares que eſtàn debaxo del equador, tienen el Orizonte derecho; los que ſe hallan debaxo alguno de los Polos, le tienen paralelo, ò coincidente con el Equador, y todos los demàs tienen Orizõte obliquo. La propriedad deſte Circulo es ſeñalar el Oriente, y Ocaſo de los Aſtros, y las quatro Partes cardinales del mundo, que ſon Levante, adonde nace el Sol, Poniente, donde ſe pone, Mediodia àzia el Polo Antarctico, y Septentrion, que mira àzia el Arctico; ſe llaman tambien por los quatro vientos, que de alli ſoplan, Eſte, Weſt, Sud, y Norte.

Meridiano quiere dezir mitad del dia; porque en llegando el Sol à eſte Circulo, es Mediodia, en aquel lugar, cuyo Meridiano es; porque ſobre cada punto de la ſuperficie de la tierra paſſa vno dellos, que ſon caſi infinitos; pero vno eſcogieron los Aſtronomos de entre todos, que llaman el Grande, ò primer Meridiano de los Geographos, aunque no convienen de vn miſmo Circulo: los Antiguos ſeñalaron el de las Canarias, llamadas Islas Fortunadas, y lo miſmo hizieron algunos Modernos en ſus Mapas; otros determinaron el Meridiano, que paſſà por las Islas Azores, que eſtàn al Poniente de Europa. Deſde eſte primer Meridiano ſe cuenta la lon-

longitud de los lugares, yendo del Ocaſo àzia el Oriente, haſta trecientos y ſeſenta grados, que es toda la buelta del Equador, y mucho mayor que la latitud, que ſolo tiene noventa grados.

Los Tropicos, que diſtan à veinte y tres grados y medio del Equador, ſe llaman aſsi, porque Tropos ſignifica buelta, y en llegando el Sol à ellos, ſe buelve luego àzia dicho Equador, y crecen, ò menguan los dias.

El Tropico de Cancro es el que eſtà àzia el Polo Artico, y el de Capricornio al lado opueſto de el Polo Antarctico. En el primero es el Solſticio Eſtivo, que ſucede à 21. ò 22. de Junio, y en el ſegundo el Solſticio del Invierno à 22. de Diziembre con poca diferencia. Se llaman de Cancro, y Capricornio; porque, quando el Sol paſſea eſſos Circulos entra en aquellos Signos.

Los dos Circulos Polares diſtan cada vno veinte y tres grados y medio, de ſus reſpectivos Polos, y ſe llaman dellos el vno Polar Arctico, y el otro Polar Antarctico, como todo ſe entiende, y concibe mejor por la figura adjunta de la Esfera Armilar.

Dichos quatro Circulos menores dividen el Globo Terraqueo en cinco partes, que llaman Zonas, ò Faxas, porque ciñen eſte Globo como vna vanda; vna torrida, dos templadas, y dos frias. La Zona torrida es todo el eſpacio comprehendido entre los dos Tropicos. Sus moradores ſe llaman Amphiſcios, porque echan dos ſombras; vnas vezes àzia el Polo Arctico, otras àzia el Antarctico. Algunos Antiguos la creyeron inhabitable, por la inſufrible calor, y rayos perpendiculares del Sol;

pe-

pero oy eſtamos aſſegurados de lo contrario, que viven en ella muchos pueblos blancos, y que ſu temple es muy apacible.

De las dos Zonas templadas vna es Septentrional, contenida entre el Tropico de Cancro, y el Circulo Polar Arctico; la otra Meridional, entre el Tropico de Capricornio, y el Circulo Polar Antarctico. Sus moradores no echan mas que vna ſombra, y por eſto ſe llaman Heteroſcios.

Las Zonas Frias ſon las contenidas dentro los dos Circulos Polares, vna Septentrional, y otra Meridional: ſus moradores ſe llaman Periſcios, porque echan la ſombra àzia todos lados al rededor de sì.

Los moradores de todo el Globo Terraqueo ſe diſtinguen conforme el diferente ſitio que tienen, en Antipodas, Antecos, y Periecos. Los primeros ſon los que viven perpendicularmente debaxo noſotros, y caminan los pies àzia nueſtros pies. Tienen medio dia, quando noſotros media noche, Invierno, quando aqui es Verano, y aſsi ſe oponen à las nueſtras todas ſus eſtaciones de el año. Los Antecos tienen el medio dia, y media noche con noſotros; pero Verano, quando noſotros el Invierno, y al contrario. Los Periecos tienen las eſtaciones del año como noſotros; pero las horas contrarias, media noche, quando noſotros medio dia, y aſsi en las demàs horas.

Clima, que ſignifica grado, ò eſcalon, es vn eſpacio de la ſuperficie de la tierra, comprehendido entre dos paralelos, cuyo dia maximo ſe diferencia media hora;

para

para cuya mejor inteligencia, ſe ha de ſaber, que todos los que viven debaxo el Equador, tienen los dias, y noches iguales, ſiempre de doze horas reſpectivas; pero à medida que nos apartamos del Equador, àzia vno de los Polos, ſe va perdiendo eſta igualdad, creciendo los dias maximos de tales moradores, y menguando las noches del Verano: con que donde el dia maximo ſerà doze horas y media, alli ſe contara el primer clima, y aſsi proſiguiendo deſde el Equador haſta el Circulo Polar, donde el dia maximo es de veinte y quatro horas, avrà 24. climas, que duplicadas deſde el miſmo Equador àzia el otro Circulo Polar, hazen quarenta y ocho. Deſde eſtos Circulos haſta ſus Polos, ay otros ſeis climas de cada lado, que llaman Improprios, porque ſe miden no por la diferencia de media hora, ſino de vn mes entero, deſuerte que en todo ay ſeſenta climas.

Para ſaber en que clima vivimos, es meneſter contar las horas del dia maximo, reſtar dellas doze, y el numero reſiduo duplicado, que es, partidas las horas en medias, ſerà el del clima en que eſtamos.

Deſpues de aver explicado los circulos de la Eſfera, y ſus vſos, conviene examinar, y entender algunos terminos propios, que ocurren en la Geographia, y ſon los ſiguientes, que tocan à la tierra, y ſu diviſion.

CONTINENTE, es vn eſpacio muy grande, y dilatado de tierra, como Europa, Aſia, Africa, que tambien ſe llama Tierra firme.

ISLA, es vn pedazo de tierra, rodeada por todas partes del agua, y deſſaſsida del Continente, como Sicilia,

Cer-

Cerdeña, Malta, Canarias, Inglaterra, Corſica, Mallorca, Menorca, &c.

PENINSVLA, ò caſi Inſula, es vna parte de tierra, cercada de Mar, menos por vn lado, donde es vnida al Continente. Los Griegos la llaman Cherſoneſos, y muchos Geographos ſe valen deſte termino, como la Morea, y Eſpaña, &c.

ISTHMO, es aquel eſpacio eſtrecho, ò lengua de tierra, que vne la Peninſula al Continente, y ſe eſtrecha entre dos mares; como el que junta la Morèa, con Europa, y el de Panamà, que es caſi puente de vna à otra America.

ESCOLLO, es vna Isla de peñas, yà ſalga viſible de el agua, que ſe llamarà Sirto, yà quede algo cubierta.

BANCOS, ò Baxos, ſon vnos montones de arena, apenas cubiertos del agua, y ſe ſeñalan en los Mapas con vnos punticos; ſuelen ſer movibles, y mudarſe de vna parte à otra.

PROMONTORIO, ò Cabo, es vn peñaſco, ò punta de tierra, que ſe abança à la mar, como el de Finis-Terra, en Galicia, el de San Vicente en Portugal, &c.

COSTAS, ſon lo largo de la tierra, que baña el mar.

MONTAÑAS, ò Montes, ſon vnas partes de la tierra, muy levantadas ſobre la ſuperficie del Globo terreſtre.

CERROS, y Collados ſon los que no ſuben mucho.

LLANVRAS, ò Navas, ſon campos grandes, no interrumpidos con ſierras, ni deſigualdades.

IMPERIO, ò Reyno es vn diſtrito grande de la tierra,

que contiene varias Provincias ſugetas à vn Emperador, ò Rey.

Los terminos que tocan à las partes Aqueas del Globo, ſon Occeano, Mares, Golfos, Eſtrechos, Pielagos, Archipielagos, Ponto, ò Mediterraneo, Senos, Enſeñada, Euripos, Lagunas, Rios, Barra, Baia, Remolino, Puerto.

MARES, ſon aquellos inmenſos Eſtanques de agua, y ſe dizen no tener fondo, quando no le alcançan dozientas brazas: ſe dividen en Occeano, Mediterraneo, y Caſpio, que no ſe comunica con el Occeano.

OCCEANO, ſon todos los mares juntos, que rodean la tierra por afuera, y reciben diferentes nombres de las Coſtas que bañan.

PIELAGO, es vna parte de mar ancha, ſin Islas, Eſcollos, ni Bancos.

ARCHIPIELAGO, es vna porcion dilatada de mar, ſembrada de muchas Islas, como el mar Egeo en la Grecia, y el de las Malucas en el Japon, &c.

PONTO, ò Mediterraneo, es vn mar rodeado de tierra, que por algun Eſtrecho ſe comunica con el Occeano.

GOLFO, es vn braço del Occeano, que penetra mucho dentro la tierra: tambien ſe llama Seno, y Baia, como el Golfo de Venecia, el Golfo de Leon, &c.

PVERTO, es vn Golfo pequeño cerca de tierra donde pueden los navios recogerſe.

ENSEÑADA, es el ſeno corto que haze el mar en algunos Puertos, ò entre montañas en forma de media luna, y ſerà Baia ſi la entrada es eſtrecha.

BARRA, es la boca del Puerto, que tiene la entrada peligroſa.

Eſ-

ESTRECHO, es vn Braço de mar entre dos tierras poco distantes, por donde se comunican dos mares, como el de Gibraltar, que tiene hasta Zeuta quatro, à cinco leguas de ancho; y el de Calais, que desde esta Ciudad hasta Dovres en Inglaterra, tendrà con poca diferencia el mismo anchor.

EVRIPOS, son vnas partes de estrechos donde estàn las aguas por ciertos escollos, y cabernas en perpetua furiosa agitacion, yendo, y viniendo, como el de Sicilia, llamado Faro de Messina.

REMOLINO, es donde el agua con impetu và haziendo como vn Circulo, y traga las embarcaciones que se le acercan.

LAGVNA, es vn estanque grande de agua, que en su profundidad, y anchura se allemeja à un mar: el lago es menor; pero nunca se seca, como hazen los Pantànos.

RIO, es agua, que corre sin parar, ni perder su nombre original, hasta llegar à desaguarse en el mar.

ARROYO, ò rio pequeño es el que pierde su primer nombre antes de entrar en el mar.

El Globo Terraqueo se puede dividir en tres mancas, artificiosamente, respecto de los Circulos celestes, en Zonas, Climas, Longitud, y Latitud. Naturalmente, en las partes arriba definidas, Isthmos, Islas, Ensenadas, Mares, &c. cuyos lindes la misma naturaleza ha demarcado. Y polyticamente en Imperios, Reynos, Republicas, y otros Estados, que determinò el libre alvedrio, y eleccion de los hombres. En quanto à lo artificioso, ya

quedan tocados los rudimentos; la diviſion natural reconocerà el curioſo Lector ocularmente de los Mapas iluminados deſte librito; y la politica ſe procurarà declarar con la mayor brevedad en las reſpectivas deſcripciones.

Segun eſta diviſion politica ſe ſeñalan comunmente quatro partes de la tierra, Europa, Aſsia, Africa, y America: las tres primeras forman vn ſolo Continente, que es el mundo antiguo, y la quarta Parte haze por sì ſola otro Continente, que llamamos el Nuevo Mundo, ò Indias Occidentales, porque ſe deſcubriò el año de 1492. y fue haſta entonces incognito. Otros Geografos añaden à eſtas quatro partes del mundo otras dos, la tierra Artica, que ſe halla cerca del Polo deſte nombre, y la Antarctica, que eſtà al Polo opueſto Auſtral, que llaman Tierra incognita, y juzgan ſer vn Continente tan vaſto como Europa, Aſsia, y Africa juntas.

Quien quiſiere eſtudiar eſtas materias por menor, y ſcientificamente, vea el Eſpejo Geographico, el Mundo de Medrano, y los dos tomos de Mr. Robbe, &c. Finalmente para la inteligencia de los Mapas ſiguientes, y todos los demàs, ſe ha de advertir, que à ſu parte ſuperior ſuele caer el Norte, à la inferior el Sur, à la derecha el Oriente, y a la izquierda el Occidente.

Suelen tambien llevar ſus eſcalas de leguas, ſobre que ſe buſca, y mide la diſtancia de dos lugares, de eſte modo: Se abre el compàs del vno al otro lugar, poniendo las puntas en los circulillos que tienen à eſte fin; llevada deſpues la miſma abertura del compàs ſobre la eſ-

eſcala, ſe reconoceràn las leguas de diſtancia entre vno, y otro lugar. Si la abertura abraza mas leguas, que la Eſcala contiene, ſe medirà lo que ſobra en vna, ò mas vezes, y ſe ſumaràn las leguas de todas las medidas aplicadas à la Eſcala.

Aqui no puedo dexar de notar la gran diferencia que ay de leguas à leguas en vnos, y otros Paìſes.

Vna legua de Eſpaña tiene paſſos.	3400.
Vna legua Alemana.	4000.
Vna legua comun de Francia.	2500.
Vna legua grande de Francia	3000.
Vna legua de Suecia, y de los Eſguizaros	5000.
Vna legua de Vngria	6000.
La de Polonia	3300.
Vna legua de Inglaterra	1250.
Vna legua de Eſcocia	1500.
Vna milla de Italia, haze paſſos	1000.

Vna legua de Italia ſon tres millas haziendo vn paſſo Geometrico cinco pies, y vn pie doze pulgadas.

Segundamente ſe advierte al Lector, que quando eſcrivo los confines de algun Continente, Reyno, Isla, ò Provincia particular, ſiempre empiezo por el Oriente, Mediodia, Poniente, y deſpues los limites que tiene al Norte. Item, quando digo tiene de largo tantas leguas, ſiempre entiendo de Oriente à Poniente, y ſu anchor de Mediodia al Norte, ò Septentrion.

La tercera advertencia es, que en las tablas que pondrè al fin, entre las Villas, y dependencias que ſubordi-

dinarè à cada Imperio, Reyno, Eſtado, ò Provincia, ſiempre en primer lugar ſe hallarà la Capital della. Y de las letras con que rematarè cada palabra, ò nombre proprio. La * ſignica, que ay Corte del Soberano. *Ab*: ſignifica Abadia. *Cond*: Condado. *Im*: que es Ciudad Imperial. *M*: Marqueſado. *Patr*: que ay Patriarca. *Pr*: al principio Provincia, al fin Principado. *R*: Reyno. *Ven*: que es de Venecianos. La *Ar*: que ay Arçobiſpo. La *C*: Conſejo. *D*: Ducado. *Eſ*. que es de la Corona de Eſpaña. *Em*; que es del Emperador. *F*: que es del Rey de Francia. *G*: que ay vn Governador, ò Virrey. *H*: que es de Holandeſes. *In*: que ay Inquiſicion. *Ing*: que es de Ingleſes. *O*: que ay Obiſpo. *P*: que es Puerto. *S*: que es del Duque de Saboya. *T*: que es del Turco. *V*: que ay Vniverſidad.

***



EVRO-

EVROPA.

ESte Continente como, sin disputa es en extension de las quatro referidas partes del mundo la menor, assi irrefragablemente por su calidad, temple, fecundidad, destreza, y numero de sus moradores, es la mas noble, y aventajada, sacando mas tesoros de su comercio, que las otras de todas sus minas.

Y sin detenerme sobre la fabulosa ethymologia, y origen deste nombre Europa, passarè à notar, que esta principal Region del Globo terrestre, casi toda està dentro la Zona templada Septentrional, y su mayor extension del Mediodia al Septentrion, serà de 800. leguas grandes de Francia, y desde Oriente à Poniente 900.

Sobre sus limites precisos ay varias contiendas, que no son deste lugar; y basta saber, que sus lindes son el Archipielago, Helespponto, Proponto, Bosphoro Thracio, Ponto Euxino, Bosphoro Cimmerio, mar del Azabacle, el Don, ò Rio Tanais, hasta el Lago de Rezan, y vna linea imaginada desde el principio del Tanais, hasta el grande Emporio del Norte, San Miguel Arcangel, donde el Rio Dwina desagua en el mar Hyperboreo: el mar Atlantico, el Estrecho de Gibraltar, y el Mediterraneo: el mar Atlantico: el mar Hyperboreo.

El temple, fertilidad, y demàs prerrogativas de la

Europa,sus Rios caudalosos,y Fortalezas, las costumbres,y genios de sus pueblos se declararàn en adelante, tratando de cada vna de sus muchas hermosissimasProvincias en particular.

Destas las principales en que se divide esta mas noble porcion del mundo, son 14. con el orden siguiente.

1 España,que contiene à Portugal,y consta de muchos Reynos. 2. Francia. 3. Italia. 4. La Germania inferior,que es Flandes, y Hollanda en 17. Provincias. 5.La Germania superior,òAlemania,que comprehende la Bohemia, y parte de Dinamarca. 6. La Polonia con la Prussia,Cassubia,Russia Meridional,Podolia, Volinia, Liutuania,Livonia,Sumogitia,Massovia,y otrosEstados. 7. La Vngria con la Transilvania,y ambas Moldavias, que la Meridional llaman Valaquia. 8. El Ilirico ; que encierra la Croacia,Dalmacia,Bosnia,Rascia, y la Grecia.10.La Romania.11.La Servia, y Bulgaria. 12. La Menor Tartaria. 13. Parte del Estado del Gran Duque de Moscovia. 14. La Escandinavia , que contiene los Reynos de Norwega,Suecia,y Dinamarca;de cada vno destos Estados se hablarà adelante debaxo de sus titulos respectivos.

Dichos estados,Reynos,Republicas, y Provincas se goviernan de muy diferentes maneras: el mas noble , y dichoso es el govierno Monargico,como el de España, Francia,&c. El Despotico se vsa en Turquia, y Moscovia: el Aristocratico en Venecia:El Democratico entre los Esguizaros,y en Olanda; otros ay mixtos de Mo-

nargico, y Ariſtocratico, como en Alemania, Inglaterra, y Polonia.

El Eſtado Monargico es el que ſe govierna por vn ſolo Soberano.

El Deſpotico es el cuyo Monarca diſpone libremente de la vida, y muerte de ſus ſubditos ſin formalidad, ni via de juſticia.

El Ariſtocratico es el, donde goviernan algunos Nobles, ò Perſonas mas calificadas.

El Democratico es el, donde ſe eligen algunos de el Pueblo para que goviernen.

Profeſſanſe en dichos Eſtados de Europa varias Religiones, ſi aſsi ſe pueden llamar las Sectas diſtintas de la vnica verdadera Religion Catolica Romana.

Cinco ſon las principales, que ſe exercen, aunque las Sectas han echado muchas ramas. La mas antigua, y ſola verdadera es la Catholica, cuya Cabeça es el Romano Pontifice, Succeſſor de San Pedro, que ſe ſigue en Eſpaña, Francia, Italia, Flandes, y gran parte de Alemania, y Polonia, &c.

La Mahometana, que inventò, y enſeñò el año de 625. Mahometo, Arabe de Nacion, que los Turcos profeſſan eſtrechamente, y algunos de ſus Vaſſallos.

La Griega, de los que ſe apartaron de la Igleſia Romana, para ſeguir el ſciſma de Photio, falſo Patriarca de Conſtantinopla, y algunos dogmas de Arrio, Neſtorio, Eutiches, Dioſcoro, y otros Hereſiarcas: varias Sectas que de aqui brotaron, ſe tienen en los Eſtados del Gran Turco, en Moſcovia, y algunas tierras dependientes de

La

Polonia.

La Luterana, que predicò Martin Luthero, Frayle Apostata, en el año 1517. y se professa en la Alemania baxa, Saxonia, Dinamarca, Suecia, y Bandeburh. Y finalmente la Religion pretendida reformada, que compuso Juan Calvino de los errores de Wicleff, Hus, y otros Heresiarcas: destas dos vltimas han salido muchissimas otras Sectas, que se hallan en Inglaterra, Olanda, Alemania, y Polonia, aviendo mas de veinte diferentes de Luthero, y muchas de Calvino.

Los Soberanos que dominan en Europa oy en dia, son Nuestro Santissimo Padre el Pontifice Romano, el Emperador, el Rey de España, el de Francia, el de Polonia, el Rey de Portugal, el Rey de Inglaterra, el Rey de Suecia, el Rey de Dinamarca, el Czar de Moscovia, el Gran Turco, el Duque de Lorena, los siete Electores del Imperio, que son los Arçobispos de Moguncia, Treberis, y Colonia, el Duque de Babiera, el Conde Palatino del Rhin, el Duque de Saxonia, y el Marquès de Bandeburgh, à quienes se añadiò vltimamente el Duque de Hanover, aunque con oposicion de muchos. Las Republicas de Venecia, Olanda, Genua, y Luca, con los Cantones de los Esguizaros, el Lansgrave de Hana, el Duque de Neuburgh, el Duque de Saboya, el de Florencia, el de Parma, el de Mantua, y el de Modena: los Duques de Hanover, Luneburh, Zell, Brunswich, Wolffenbutel, y Holstein; y finalmente tambien las Villas aliadas, Hanseaticas, como Hamburgo, Lubecque, Bremen Rostock, &c. Los Obispos de Lieja, Munster, y Paderborn.

Al fin en las tablas, se reconocerán facilmente los

Es

Eſtados que cada Soberano poſſee en el mundo al preſente Año de 1697.

ESPAñA.

SE llamaua antiguamente Iberia de el Rio Ebro; y porque es la parte mas Occidental de toda la Tierra-Firme, ſe dize tambien Heſperia, de donde nace el llamarſe aquella Punta en Galicia Cabo de Finis-Terræ. Puedeſe llamar Peninſula, porque el mar la baña por todas partes, menos la de los Montes Pirineos, que la dividen de Francia.

Los Terminos de Eſpaña ſon, al Oriente, el Mediterraneo, y dichos montes; el Eſtrecho de Gibraltar; y el Occeano: tendrà por lo largo deſde el Cabo de San Vicente, que eſtà en los Algarves, haſta Colibre, junto à Perpiñan, en el Roſellon 260. leguas; y ſu ancho, deſde el Eſtrecho, haſta el Cabo de las Peñas, en Aſturias, ſerà de 160.

Seis ſon los principales Rios de Eſpaña. 1. Tajo, que nace en los Montes de Albarracin, paſſa por las Villas de Zurita, Fuente de Dueñas, Aranjuez, Toledo, Talavera, Puente del Arçobiſpo, Almaraz, y Alcantara, deſpues entra en Portugal, y ſe deſagua en el Occeano, en Lisboa. 2. El Duero, que nace junto à Soria, paſſa por el Burgo de Oſma, San Eſtevan de Gormaz, Simancas, To-

ro,

ro,Zamora,y entrando en Portugal à Miranda, desemboca despues en el Occeano en Oporto. 3.El Ebro,que nace cerca de Espinosa junto à Asturias,passa por Frias, Miranda de Ebro,Logroño,Calahorra,Tudela,Zaragoza,Caspe,y se desagua en Tortosa, en el Mediterraneo. 4. Guadalquivir,que nace en Sierra Segura, passa por Baeza, Andujar, Cordua,y junto à Ezija, baña los muros de Sevilla,y entra en el Occeano,en S.Lucar,Puerto que està 7. leguas de Cadiz. 5. Guadiana,que nace junto à las Salinas, cerca las sierras de Alcaraz,en vnas Lagunas,passa por Calatrava,Puebla,Palacio de Rey, y al Molino de la Polvora del Alcazar de San Juan, se mete debaxo de tierra el espacio de 6. leguas, y bolviendo à salir junto à Arenas,passa por Medellin,Merida,y Badajoz;despues entra en Portugal,y và à desaguarse en el Occeano,en Ayamonte,Puerto de Algarve. 6. El Miño en Galicia,que nace en los montes,que estan entre Lugo,y Mendoñedo; passa por Lugo, Belezar, Orense, y Tuy,entra junto à la Guardia en el Occeano. Es de notar, que todos estos Rios, menos el Ebro, corren de Oriente à poniente,que es cosa bien singular.

De la fertilidad, temple, riquezas, y opulencia de està Region,como de el valor,sutileza,è ingenio de sus Naturales, mas vale callar,que dezir poco, hallandose llenas de ello todas las Historias.

Divideſe la España en quinze partes, que casi son todas Reynos,y se llaman Castilla la Vieja, y la Nueva, Estremadura,Leon,Aragon,Navarra,Valencia,Murcia, Andaluzia,Granada,Portugal,los Algarbes,Galicia,Asturias,Vizcaya,Cataluña, En

En el medio de todos eſtàn las dos Caſtillas; de la Vieja es Capital Burgos, donde eſtà cerca la cèlebre Abadia de las Huelgas, y ay vn famoſo Hoſpital Real para los Peregrinos.

La Capital de Caſtilla la Nueva es la famoſa Ciudad de Toledo, ſobre el Tajo, cuyo Arçobiſpo es Primado de las Eſpañas, con mas de dozientos mil ducados de renta; pero el primer Lugar entre ſus Villas tiene la Corona Imperial de Madrid, ſobre el Rio Mançanares, por eſtàr en ella deſde el principio deſte Siglo, en conſideracion de ſu ſaniſsimo temple, la Corte de el Rey Catolico, por ſu grandeza, hermoſura de ſu Plaza mayor, lo magnifico de ſus calles, y Palacios, abundancia de ſus fuentes, lo rico de ſus Templos, y otras prerrogativas.

Alcalà de Henares, à ſeis leguas de Madrid, es vna de las mas cèlebres Vniverſidades de Europa, donde ſe enſeñan todas Sciencias, eſpecialmente la Sagrada Teologia eſpeculativa.

Enclavada con Caſtilla la Nueva eſtà la Eſtremadura, cuya Capital es Badajoz, fertiliſsima Provincia, eſpecialmente en ganados, y tan templada, que los llevan allà à hibernar de partes muy remotas: tiene tambien minas de plata, y vn Governador, ò Capitan General de toda la provincia.

Leon, cuyo largo ſerà de 40. leguas, y ſu ancho de 55. tambien eſtà en lo interior de Eſpaña, y tiene el nombre de ſu Villa Capital, y vn Obiſpo Sufraganeo del de Santiago: Su Igleſia Cathedral ſe eſtima la mas hermoſa de Eſpaña: en eſte Reyno eſtà Valladolid (antes Cor-

BIBLIOTECA

Corte de los Reyes) sobre el Rio Pisuerga, y Salamanca sobre el Rio Tormes, vna de las mas famosas Vniversidades de todo el mundo.

Galicia, que es el Reyno mas Occidental, tendrà 50. leguas de largo, y 40. de ancho, su Capital es Compostela, ò en Idioma vulgar, Santiago, tan cèlebre por las Romerias continuas de todas las partes del mundo; y es de notar, que son tantos los Franceses que vàn allà, que el camino Real le llaman, ò camiño Francès. Ay vn famosissimo Hospital Real, y Confessores para los Estrangeros; tiene su Virrey, y Capitan General, que reside en la Coruña, adonde ay tambien vn Consejo Provincial. Ay minas de oro, Plomo, Cobre, Hierro, y Bermellon, y grãde abundancia de ganado, con que, y por ser los naturales muy dados al trabajo, aunque parezca el Reyno menos pingue, contribuye al Rey mas que ningun otro.

Dando la buelta de aqui àzia el Norte, y costeando el Occeano, se hallan las Asturias, que es vn Principado, de que se intitula el Heredero Primogenito de la Corona de España, tendrà 48. leguas de largo, y 18. de ancho, su Capital es aora la Ciudad de Oviedo.

Vizcaya comprehende tres partes, la vna se llama propiamente Vizcaya, que es la mayor, y su Capital Bilbao, otra Guipuzcoa, su Capital Tolosa, la Provincia de Alaba, y su Capital Victoria: las riquissimas minas de hierro, las dos Fortalezas de San Sebastian, y Fuente-Rabìa, y la Paz de los Pirineos, que se hizo sobre el Rio Bidasoa, junto al vltimo Castillo, en la Isla de los Faysanes,

nes,

nes, año de 1659. donde confina la Francia, hazen cèlebre à eſta Provincia.

Navarra, caſi toda eſtà rodeada de ſierras, tendrà de largo 28. leguas, y 32. de ancho, ſu Capital es la Ciudad de Pamplona, que eſtà muy cerca de la Raya de Francia, y al pie de los Pirineos: ſu Caſtillo paſſa por la mejor Fortificacion de Eſpaña. Aqui reſide el Virrey.

El Reyno de Aragon tendrà 80. leguas de largo, y 47. de ancho ſu Capital es Zaragoza ſobre el Ebro. Ay aſsimiſmo vn Virrey, y ſus Conſejos para el govierno, con el Magiſtrado del Juſticia Mayor, que ſirve para reſguardo de ſus Fueros: tiene otras Ciudades de grande amenidad, aunque generalmente la tierra es montuoſa: ay en eſte Reyno dos Vniverſidades, vna en Hueſca, otra en Zaragoza.

Cataluña ſolo tiene titulo de Principado: tendrà de largo 60. leguas, y de ancho 50. Su Capital es Barcelona, donde reſide el Governador, ò Capitan General: ay vn Obiſpo, Conſejo, y Tribunal de Inquiſicion. Fuè tomada por el Duque de Vandoma, en 10. de Agoſto, deſpues de vna inorcible reſiſtẽcia del Principe Jorge de Darmeſtat, y reſtituyda por la Paz del Haya, con Roſas, Girona, Palamos, y Belver. Tiene eſta Provincia minas de oro, plata, criſtales, y jaſpes: à vna jornada de Barcelona eſtà el famoſo Santuario, y Abadia de Benitos, Monſerrate.

Sus Fortalezas àzia la Frontera de Francia, y el Roſſellon, ſon Girona, Palamos, y Roſas, que ganò Francia en las vltimas guerras.

Continuando à dàr la buelta àzia Mediodia, y Po-

nien-

niente,por las Costas del Miditerraneo, primeto se encuentra.

El Reyno de Valencia, que tiene de largo 66. leguas,y de ancho 23. Su Capital es Valencia , sobre el Rio Guadalaviar, à media leguecita de el Mar. Es amenisimo su temple,desuerte,que en sus muchos espaciosos jardines,y huertas nunca les faltan à los arboles flores,ni fruta. Tiene minas de plata , hierro , alabastro, alumbre,lapiz. Su Virrey reside en dicha Capital, y suele tener mucho que hazer con los Vandidos, que ay en grande numero,y executan atrozes violencias.

El Reyno de Murcia tendrà de largo 25.leguas , y 23. de ancho: su Capital es Murcia,sobre el Rio Segura,y su Obispo lo es tambien de Cartagena;es muy abùdante en limones,naranjas,vinos,sedas, alumbre, amethystos,almagre,y plomo.

El Reyno de Granada tendrà 80.legtias de largo , y 30.en lo mas ancho: su Capital es Granada , sobre los Rios Darro,y Genil,al pie de Sierranevada, que siempre està cubierta de nieve: conquistòla el Señor Rey Don Fernando el Catolico de los Moros en el año de 1492. El Emperador Carlos V. empezò aqui en el Alhambra vn magnifico Palacio, pero no està acabado. Tiene la Ciudad de circuìto mas de quatro leguas,y mas de mil Torres en sus murallas. Su Territorio es amenisimo, abundante en sedas,y hermoseado de vna Vega, ò llanura de mas de quatro leguas, que toda con el beneficio de dichos dos Rios, y la comodidad de las Azequias, se riega todas las vezes que se quiere. Ay vn Consejo Pro-

vin-

vincial, y vn Tribunal de Inquisicion; pero las calles son à lo Morisco, irregulares, y muy estrechas. La Metropolitana es magnifica, y lo serà mucho mas despues de fenecida.

El Reyno de Andaluzia tiene de largo 84. leguas, y de ancho 52. Su Capital es Sevilla, sobre el Rio Guadalquivir, y sube la Marea, ò por lo menos la creciente hasta ella 15. leguas, de suerte, que pueden llegar à sus murallas grandes navios. Su Metropoli es bellisima, y por la Torre, ò Giralda, se puede subir à cavallo; es poco fuerte, y sus calles son irregulares, y estrechas à lo Morisco.

Cordova fuè antiguamente Reyno, y Corte de su mismo nombre, oy es grande Ciudad sobre el Guadalquivir, pero poco poblada; siempre ha florecido de grandes Ingenios, siendo Patria de Seneca, Lucano, Averroes, y del Gran Capitan, &c.

Hallase en este Reyno de Andaluzia el Puerto, y Fortaleza de Gibraltar, que tiene enfrente la de Zeuta, que desde alli se vè; y con tener seis buenos navios de guerra en cada vna, ningun navio Estrangero podria passar del Occeano al Mediterraneo, ni à Levante sin licencia de su Magestad.

Tambien està el famosissimo Emporio de entrãbos Mundos, y Puerto de Cadiz, que llaman Isla de Leon, en cuya Baìa caben mas de mil navios sin embarazarse, donde se cargan, y descargan los Galeones, y Flota de las Indias, y ay grandissimo comercio.

Costeando de aqui à pocas leguas, se encuentra el

Puerto de Ayamonte, à la embocadura de la Guadiana, y luego los Algarbes, que es vna Provincia harto desdichada, y esteril, sin embargo tiene vn Obispo en Faro.

Ultimamente està el Reyno de Portugal, que comprehende casi toda la antigua Lusitania: heredòle el Rey Filipe Segundo, despues de aver echado el vsurpador D. Antonio, Prior de Crato, en el año de 1580. y sus sucessores los Reyes Catolicos lo posseyeron hasta el año de 1640. quando se levantaron los Portugueses, y coronaron por su Rey à Don Juan el Quarto Duque de Bragança, cuyos descendientes le poseen pacificamente desde la Paz hecha con la Reyna Madre Tutora, en el de 1668. Tiene de largo 110. leguas, y de ancho donde mas 50.

Divideſe el Reyno de Portugal en seis Provincias. 1. Estremadura, en que està Lisboa la Capital Corte de los Reyes, y famosissimo Puerto, adonde se desagua el Tajo; pero la Ciudad, aunque muy grande, tiene muy poco de magnifico, ò hermosura, siendo las mas callejuelas, baxadas, y cuestas, donde no caben sino literas. 2. Beyra. 3. Traslosmontes, en que està el Ducado de Bragança. 4. La Provincia de entre Duero, y Miño, adonde està Braga, y Porto. 5. La de Alentejo. 6. El Reyno de los Algarbes.

Tiene este Reyno de Portugal minas de oro, plata, estaño, hierro, plomo, alumbre, cristales, rubies, y otras piedras.

Las Islas principales de España, que se hallan en el Me-

Mediterraneo ſon tres, que los antiguos llamaron Baleares; Mallorca, Menorca, è Ibiza. Mallorca eſtà en medio, tiene Ciudad famoſa, fuerte, y de ſu nombre, donde reſide el Virrey de aquellas Islas: à ſu Oriente eſtà Menorca, ſon dos buenos Puertos, y Paiſes muy fertiles: Ibiza tiene la Capital de ſu nombre, y Formentera, grande abundancia de frutos, ſin animal alguno ponçoñoſo.

Toda la Eſpaña fuè dominada deſpues del Imperio Romano de diferentes barbaras Naciones, por los Wandalos, Alanos, por los Godos, y Vice Godos, en todo mas de 700. años, y deſpues por los Moros de Africa, deſde el año de 711. haſta el de 1492. quando el Rey D. Fernando ganò à Granada.

A la Auguſtiſsima Caſa de Auſtria llegò por ſucceſſion en cabeça de Felipe I. en el año de 1504. y continua oy dia felizmente en el Rey nueſtro Señor Carlos Segundo, que Dios guarde.

En el año de 1610. ſe purgò totalmente de los Moros, que ſe toleraron haſta entonces, y por medio de la Inquiſicion ſe conſerva la Eſpaña mas que ningun otro Reyno glorioſamente limpia de qualquier Secta contraria à la Religion Catolica, y los Sectarios, que cogen, ſi ſon oſtinados, los queman: ſin embargo por lo pingue de la tierra, y el gran comercio, ſe hallan muchos Judios, ſin poderlos deſarraygar. Atribuyeſe à dicho exterminio de los Moros, que paſſaron de 900 y. y à los infinitos Eſpañoles que coechò el oro de las Indias, el eſtàr tan deſpoblada la Eſpaña.

FRANCIA.

ESte Reyno se llamava antiguamente Galia, y tiene su nombre de los Francos, Pueblo de Alemania, que passò à habitarle. Son sus lindes Alemania, los Esguizaros, y Piamonte: el Mediterraneo, y Montes Pirineos, que la dividen de España, como los Alpes de Italia: el Occeano: la Manga, ò Canal de Inglaterra, y los Païses baxos. Està enmedio de la Zona templada Septentrional; en lo mas largo de Poniente à Oriente, desde la punta de Bretaña, llamada el Conquet, hasta mas allà de Sarralva, en Lorena, tendrà 200. leguas, y de ancho del Medio dia al Septentrion, que es desde los Pyrineos hasta Calaïs 180.

Quatro principales son los caudalosos Rios que entre otros muchos fertilizan este abundantissimo, y poderoso Reyno, la Sena, ò sequana, que nace en Sansene, seis leguas de Dijon en el Ducado de Borgoña, y passando por Sene, Bar, Troya, Melun, Corbeil, Paris, Meulan, Nantes, Vernon, Roan, Caudebec; de alli à 4. leguas entra en el mar Britanico, ò Canal de Inglaterra. La Loira, que nace en Godet en las Ceuennas, à 4. leguas de la Villa de Pui, passa por Feurs, Roanne, Bourbon, Dezize, Nivers, Orleans, Blois, Tours, Sanmur, y Nantes, desde donde se navega, hasta el Occeano.

no, en que se desagua en Sanazayre. La Garona, q̃ nace en Salurdun, al pie de los Pyrineos en la Gascuña, passa por S. Bertran, Rieux, Tolosa, Agen, Burdeos, y desde aqui es navegable por espacio de 20. leguas, hasta entrar en el mar de Gascuña, pero perdiendo su primer nombre, y tomando el de Gironda.

El Rhodano, que tiene su nacimiento en los Alpes, fuera del Reyno, en el monte S. Godardo, tierra de los Grisones, passa por Sion, entra en el Lago de Ginebra, Leon, Viena, Valècia, Montlimar, Viviers, Aviñon, Arles, y Dormet, y de alli à 4. leguas se pierde en el Mediterraneo por muchas bocas. Por dominar en este Reyno Marte, y Jupiter, son sus Pueblos inclinados à las armas, y al trabajo, comercio, y sciencias, de suerte, que en todo el Norte ningun Cavallero es estimado, que no ha vivido algunos años en Francia, y aprendido su lengua, cortesanìa, y buen arte.

Antiguamente se dividia la Galia en Cisalpina, y Transalpina. Item, despues en Galia Belgica, Celtica, Aquitanica, y Narbonense; pero oy dividen este Reyno por los 12. Goviernos, que se juntaron en las Cortes Generales el año de 1614. à que añadiendo los Franceses sus Conquistas de Saboya, Condado de Borgoña, Lorena, en Alsacia, Luxemburgh, y Flandes, contaban 18. Provincias, ò Goviernos. ¶ Son pues sus principales Provincias. 1. la Guiena, ò Aquitania, cuya Capital es Burdeos. 2. El Govierno de Lenguadoca, que comprehende el Rosellon, su Capital Tolosa, la mejor Ciudad despues de Parìs, y su Paìs el mas fertil, y ame-

no de todo el Reyno. 3. La Provincia, su Capital Aix. Contiene el Principado de Orange, cuya Fortaleza posseyò, y mandò bolar el Rey de Francia; pero se restituyò al Rey Guillermo, por la paz del Haya, fortificada como antes; la Capital es Carpentras, que pertenece al Papa, como tambien Aviñon, adonde no poco tiempo estuvo la Silla Apostolica, y ay las mas hermosas murallas del mundo. 4. El Delfinado, de que toman el nombre los Principes herederos, por el concierto con que le cediò el Conde Imberto al Rey Felipe de Valois: su Capital es Granoble, sobre el Rio Isàra. 5. El Govierno de Leon, cuya Capital es Leon, Ciudad de las mas ricas, hermosas, y antiguas de Europa, cèlebre Emporio, donde se juntan los Rios Rhodano, y Soña. 6. El Govierno, ò Ducado de Borgoña, cuya Capital es Dijon, sobre el Rio Vche, contiene la muy insigne Abadia Cistercienſe, y la Bressa, que fue de los Duques de Saboya. 7. La Champaña, que assi se llama por sus hermosos grandes campos; contiene varias Provincias. 1. la Champaña, su Capital Troya sobre la Sena. 2. El Remès, su capital Rems, cuyo Arçobispo consagra los Reyes de Francia. 3. El Perthès. 4. El Retheles. 5. El Vallage. 6. El Bassiñy, su Capital Langres. 7. El Senonense, su Capital Sens, y su Arçobispo Primado de las Galias, aunque se lo disputa el de Leon. 8. Bria de Champaña, su Capital Provins.

El Octavo Govierno es el de la Picardìa, que passa por la mas noble Provincia, y es el Solar de muchissimas ilustres Casas: su Capital es Amiens. En este Gobier-

vierno entravan los Franceſes el Païs de Artois, con ſu Capital Arràs, y el Chambreſi, Hainaut, y Luxemburgh, conquiſtas de Flandes.

El nono es Normandìa, ſu Capital Ruan, ſobre la Sena, cèlebre Emporio. El 10. la Bretaña, por todas partes bañada del Occeano; contiene las Dioceſis de Renes, Dol, S. Malo, S. Brieu, Treguier, S. Pol, de Leon Quimper, Vanes, y Nantes: ſu Capital es Renes. Los Goviernos referidos ſe hallan en lo exterior de la Francia, y en lo interior.

El vndezimo Govierno, ò Provincia es la de Orleens, que comprehende otros doze Goviernos ſubalternos, ſiendo la más eſtendida de todas: ſu Capital es Orleens, antiguamente Corte de vn Reyno; pero agra es Ducado, y Titulo de los ſegundo Genitos de Francia.

La duodezima Provincia es la Isla de Francia, que aunque la menor, es ſu Govierno el mas apetecible de todos: llamaſe Isla, porque ſe encierra entre los quatro Rios Sena, Marna, Oiſe, y Aine: ſu Capital es Paris, Corte de los Reyes de Francia, aunque lo mas reſiden en los Palacios circumvezinos de S. German, S. Claudio, Fontanablau, y Verſalles: tiene eſta Ciudad la grandeza, riqueza, y demàs ventajas que todos ſaben; ſu Arçobiſpo es Duque, y Par de Francia de poco acà.

El Ducado de Lorena, que antiguamente fue Reyno, tiene por Capital Nancy, Corte que fue de ſus Duques: contiene ademàs del Ducado de Lorena, el de Bar, y por la paz del Haya ſe bolviò à ſus Duques: pero demolidas las Fortificaciones. El Condado de Bor-

goña, ò Franco Condado, que era vno de los diez Circulos del Imperio, y joya estimada de la Corona de España: tiene por Capital Dola, y singular abundancia de excelentes vinos, trigos, ganados, y Salinas.

De la Saboya, Piamonte, y los Paìses conquistados se hablarà separadamente abaxo.

Los Pares de Francia fueron al principio que los criò Carlo Magno, doze; seis Eclesiasticos, y seis Seglares: entre los primeros ay tres Duques, el Arçobispo de Rems, el Obispo de Lan, y el de Langres; y tres Condes, el Obispo de Chalon, el de Noyon, y el de Bovves. Tambien entre los Seglares ay tres Duques, el de Borgoña, el de Normandia, y el de Aquitania, ò Guienna; y tres Condes, el de Flandes, el de Tolosa, y el de Champaña. Los demàs se instituyeron despues. El Christianissimo Rey de Francia es oy Luys XIV. que fue el primero, quien prohibiò el Exercicio de la Religion pretendida reformada de Calvino en el año de 1686, echando todos sus Sectarios, que eràn innumerables, con impulso yà de Religion, yà de Politica, contra los Edictos de Nantes, que en su favor otorgaron los Reyes predecessores.

Esta Corona es hereditaria oy en la Casa de Bourbon, y siempre con exclusion de hembras, en virtud de la Ley Salica.

ITA-

ITALIA.

LA Italia, jardin de Europa, se estiende en forma de bota, y como Peninsula, casi por todas partes bañada del mar; su mayor longitud desde Lauset en Saboya, hasta Otranto, en el Reyno de Napoles, es de 210. leguas, pero su anchor es muy irregular, y donde mas 157. leguas. Confina con el Rio Arça, y Golfo de Venecia: el mar: los Alpes, y Rio Varo: y con el Golfo Adriatico.

Son quatro sus principales Rios, 1. el Pò, dicho Eridano, que nace del Monviso, monte altisimo en Piamonte; passa por Saluza, Turin, Trin, Casal, Valencia, Plasencia, Cremona, y Ferrara; despues entra en el mar Adriatico, siendo navegable casi desde su principio. 2. El Athesis, ò Adige, que nace en el Condado de Tirol, passa por Tentro, Verona, Rovigo, se desagua en Valprona con el Adriatico. 3. El Tibre, que nace en el monte Apenino; y passando por las Villas de Burgo, San Sepulchro, Città de Castello, Perugia, y Roma, entra por Ostia en el mar Toscano. 4. El Arno, que nace en el monte Apenino, atraviessa la Toscana, y passando por Florencia, y Pisa, entra en el mar Ligustico. Tiene tambien la Italia algunos insignes Lagos, v. g. el Lago de Como, el de Iseo, el de Garda, y el de Perusa.

Roma es la Capital de toda Italia, que de dos mil años acà es, y passa por la mas celebre del Orbe, y Ca-

beça del mundo. Puedese dividir la Italia en las treze partes siguientes, empezando de lo mas Occidental.

1. El Estado, ò Ribera de Genua, q̃ tiene la Capital de su nombre, muy poderosa, y bella, con increible trato, y comercio; contiene Monaco, con Presidio Francès, y Final que es del Rey N.S.

2. La Toscana, que fue vn Reyno, llamado antiguamente Hetruria, ò Tuscia: su Capital es Florencia, vna de las mas hermosas Ciudades de Italia, Corte del Gran Duque, que es nombre de sus Soberanos desde Pio V. acà. El Emperador Carlos V. incorporò à la Toscana las Republicas de Pisa, y Sena, à favor de Cosme de Medicis.

En esta Provincia està tambien la Ciudad Libre, y Republica de Luca, y las de Piombino Orbitelo, Telamon, y Puerto Hercole, que son de España.

3. La Campaña de Roma, que es del Estado Eclesiastico, y su Capital la del Mundo, la celebrada Ciudad de Roma, que el Tibre divide en dos partes.

4. El abundante, y amenisimo Reyno de Napoles, perla de la Corona de España, que contiene poco menos de la mitad de toda Italia, casi por todas partes està rodeado del mar: su Capital es la insigne, y mayor Ciudad de Italia, que dà su nombre al Reyno, llamada antiguamente Partenope. Divideſe en 12. Provincias, la Basilicata, Tierra de Bari, Tierra de Otranto, las dos Calabrias inferior, y superior. La Tierra de Labor, con su padrastro, el monte Vesuvio. El Abruzo, Condado de Molisi, la Pulla, la Capitanata, los dos

Prin-

Principados Citerior, y Vlterior.

En la Ciudad de Napoles, que tiene vn belliſsimo Puerto, reſide el Virrey, que govierna por ſu Mageſtad Catolica, que lo poſſee juntamente con la Sicilia, en feudo de la Igleſia, y Sumo Pontifice, pagando cada año à ſu Santidad por ellos la Viſpera de S. Pedro, ſiete mil eſcudos, y vna Hacanea blanca. Ay en eſte Reyno 20. Arçobiſpados, y 130. Obiſpados, pero ſon los mas muy tènues, 21. Titulos de Principes, 35. Marqueſes, y Condes, 2700. Poblaciones.

5. La Marca de Ancona ſobre la coſta del Adriatico, que contiene la Santa Caſa de Loreto, y es caſi toda del Papa, como

6. El Ducado de Eſpoleto, ò la Vmbria, con la Tierra de Sabina.

7. La Romagna, que contiene Ravena, y Boloña, famoſa Academia, con la pequeña Republica de San Marino, que eſtà debaxo el amparo de ſu Santidad, oy Inocencio XII. de Caſa Piñateli; del Eſtado Eccleſiaſtico es tambien el Patrimonio de San Pedro, el Ducado de Caſtro, Orvieta, Perugia, y el Ducado de Vrbino.

8. El Eſtado, ò Republica de Venecia, que tiene vn Patriarca, y ſu Capital del miſmo nombre, edificada de 72. Islas el año de 421. Ciudad tan primoroſa, y rica, que no es facil hallar ſu igual, toda en forma de Isla, rodeada del mar, con algunas Islitas circumvezinas, habitadas de Religioſos, y Maeſtros de obras excelentes. Divideſe en ſeis partes. 1. El Dogado, ò Paìs del Dux, que govierna la Republica deſde el año 697.

2. La

2. La Polesina de Rovigo. 3. El Paduan. 4. El Veronès. 5. La Marca de Trevisa, y 6. El Vicentino.

9. La Lombardia, dividida por el Pò en dos partes, de que la vna comprehende los Ducados de Parma, Modena, Ferrara, Monferrato, y Mirandola; la otra el Ducado de Milàn, y el de Mantua; el Bressan, Bergamach, y Cremach, que son tres, como Provincias de Venecia.

El Ducado de Parma tiene su Soberano aparte, que es de Casa Farnese, y tambien el de Modena, Feudatario del Emperador, que es de Casa Este; Ferrara es del Papa. El Monferrato pertenece parte al Rey de España, parte al Duque de Saboya. Casal, su mas fuerte Plaza se ganò el año 1695. de los Franceses, y queda demolida. Mirandola tiene assimismo su Duque à parte, que es de Casa Cibo, como el Ducado de Mantua, cuyo Duque aora (antes solo Marquès) es Gonçaga; pero Feudatario del Señor Emperador. Sus Capitales son Parma, Mantua, y Modena.

10. El Ducado de Milàn, que recibe su nombre de su insigne Capital, y es vno de los principales Estados de la Corona de España, se govierna por vn Governador, que reside en su famoso Castillo, es feudo del Emperador, y dizen fue sitiada esta Ciudad 40. vezes, y tomada 12.

11. El Piamonte, que està al pie de los Montes Alpes, contiene los Marquesados de Ivrea, Suza, Saluza, y Ceva, el Ducado de Aost, el Vercèlès, y el Condado de Asti. Su Capital es Turin, sobre el Pò, Corte

célebre de los Duques de Saboya, Principes de Piamonte, cuya Ciudadela es la primera de Europa, del mismo Maestro que la de Amberes. El Condado de Nizza es oy tambien del Duque de Saboya. Es este Ducado Soberano en Europa, y sus Duques à quienes se dà Alteza Real, descienden de los antiguos Duques de Saxonia. y se intitulan Reyes de Chipre: por averse casado el Duque Luis con la heredera de aquel Reyno, y Vicarios perpetuos del Sacro Romano Imperio. Se divide la Saboya en 6. partes, la Saboya, la Mauriana, la Tarantesa, el Genuès, el Fausiñy, y el Cables: su Capital es Chambety.

El Embaxador deste Duque, de tres años acà tiene tratamiento de testa Coronada en España, como antes tenia yà en Francia, Viena, y Londres.

12. El Friuli, cuya Capital fue antiguamente Aquileya, Corte de Emperadores, yà arruinada, oy es Vdina. Es de los Venecianos esta Provincia; pero Trieste Puerto, y Ciudad Episcopal es del Señor Emperador.

13. La Istria, que pertenece parte à la Augustissima Casa de Austria, y parte à la Republica de Venecia.

Dirè de passo, que la pequeña Republica de Luca està casi entera en la Toscana; tuvo Govierno Democratico, oy la Govierna vn Gonfaloniero, que se elige de dos en dos meses de entre los Nobles, y le assisten nueve Ancianos con Titulo de Excelentissimos, que tambien se mudan cada dos meses; està debaxo la proteccion del Emperador. Su Capital es Luca, sobre el Rio Serchio, bien fortificada, y con grande comercio.

Suc-

Suelen los Italianos celebrar sus diez mas ilustres Ciudades con estos Epitectos: Roma la Santa, Napoles la Gentil, Venecia la Rica, Genua la Sobervia, Milàn la Grande, Florencia la Bella, Boloña la Gruessa, Padua la docta, Ravena la Antigua.

En toda la Italia solo se professa, y permite la Religion Catolica Romana.

Las Islas principales adiacentes de Italia son, la de Sicilia, ò Tinacria, que es Reyno en el Mediterraneo, separado de el de Napoles, por el Faro de Messina, tiene vn Virrey por el Rey de España, que reside en su Capital de Palermo, es muy fertil, y abundante; pero tiene vn fiero padrastro en el monte Æthna, ò Mongibelo, cuya altissima cumbre està siempre cubierta de nieve, y del medio salen continuas llamas como de vn grandissimo horno, que muchas vezes causan terremotos, y abisman las Ciudades, como sucediò tres años ha, à Catanea, Siracusa, &c.

La Isla, y Reyno de Cerdeña, en el Mediterraneo, tambien muy abundante de trigos, vino, y azeyte, tiene su Virrey por el Rey Catolico: y su Capital es Caller.

La Isla de Corcega, cuyo ambito serà de cien leguas, es de poco provecho, por su poca poblacion, y temple mal sano: su Capital es la Bastia: posseenla mas ha de 600. años los Ginueses, que mudan el Governador de dos en dos años.

La famosa Isla de Malta, cuyo ambito serà de 20. leguas: concediòla el Señor Emperador Carlos V. en

el

el año de 1530. à los Cavalleros valeroſos de S. Juan de Geruſalem, deſpues que el Turco en 1522. los echò de la Isla de Rhodas. Aqui vive el Gran Maeſtre de la Orden, con Titulo de Eminencia, y reſiden muchiſsimos Cavalleros, que hazen ſus Carabanas; tiene admirables Fortificaciones.

La Republica de Venecia tiene en el mar Adriatico, las Islas de Corfù, Cefalonia, Zante, y otras muchas.

LOS PAISES BAXOS, ò GERMANIA inferior.

DEſpues de los Alpes ſe entra en la Germania, que ſe divide en Superior, è Inferior; de la primera ſe tratarà en el Capitulo ſiguiente.

Llamaſe inferior, ò Paìs baxo, no ſolo porque es muy llano, y ſin montes; pero tambien porque eſtà àzia el mar, donde deſaguan los Rios; y ſobre todo, porque parte de eſtos Eſtados eſtà inferior al miſmo mar, y ſe inundàra, ſino fuera por los diques, y fuertes reparos.

Confinan con Alemania: con la Lorena, Champaña, y Picardìa: y con el Occeano.

Tendràn de Oriente à Poniente, deſde Keyel, en los Confines de Luxemburgh, haſta Baurains en Arteſia 60. leguas, y del Mediodia al Septentrion 80. deſde Tionvila haſta las Coſtas de Groninga.

Sus principales, y caudaloſos navegables Rios, ſon el

el Rhin,cuyo origen,y curso declararè, tratando de la Alemania; la Mosa,que nace en Champaña, cerca del Lugar de su mismo nombre, passa por la Lorena, y empieza à ser navegable en San Theobaldo, despues passa à Neufchastel, Vaucoleur,San Michel,Verdun, Meuzon, Mezieres, Sedan, Charlevilla, Bovines, Dinant,Namur,por Lieja,y Mastricht,àRuremonda,Vẽlo,Grave,y Ravesteyn,entra en la Wahl,cerca de Hervoerdẽ,y se llama desde alliMerwe, passando à Worcũ,Gorcum,yDort,despues de aver formado la Isla de Iselmunda,se desagua en el Occeano.La Escàlda, que nace en la Montaña de San Martin, cerca de Catelet en Picardìa, y saliendo de Francia, entra en el Pais de Cambray,baña la Ciudad, passa à Bouchain, y Valencianas, de adonde comiença à ser navegable; passa à Condè, Tornay,Audenarda,Gante,Termunda,y Amberes,donde yà su agua es salobre, crece, y mengua por las Mareas: quatro leguas mas abaxo se parte en dos braços,cerca del Castillo de Saphtingen; el vno se llama Hont, ò Perro, que se pierde en la mar junto à Flisinga,y el otro conservando el nombre de Escalda,corre àzia el Norte, passa à Bergopzom, por las Islas de Zelanda, se echa èn la mar cerca de las Islas de Walcheren, y Schowen. De losRios Issel,y la Mosela,assimismo se hablarà entre los Rios de la Germania Superior.El Lis,que nace en la Artesia,en Lisburgo,cerca de Terovan, passa por Air, Armentiers,Menin,Cortray,y entra à Gante en la Escalda.LaSambra, que nace junto à Rapl on, en la Picardìa, passa à Landre-

drechies,Berlamonte,Maubeuge,Charleroy,Genap,y à Namur ſe pierde en la Moſa. Y finalmente la Scarpa,que nace en la Arteſia, paſſa à Arras,y Dovay, deſpues incorporada con otros Rios , ſe echa en la Eſcalda,à dos leguas de Tornay junto à Mortaña.

Divideníe los Paìſes baxos en 17. Provincias , de que quatro ſon Ducados,ſiete Condados, vn Marqueſado,y cinco Señorios.Los Ducados , Brabante, Limburg,Luxemburg,Gueldria. Los Condados , Flandes, Artois,Hainaut,Olanda,Zelanda,Namur, y Zutphen, El Marqueſado,Amberes,que lo es del SacroImperio. Los Señorios Friſia,Malinas,Vtrecht,Overiſſel,y Groninga.

Deſtas 17.Provincias,la parte Septentrional ſe ſuele llamar lasProvincias vnidas de Olanda,porque pertenecen à los Eſtados Generales de ella , que goviernan democrìtamente la Olanda,Zelanda,Geldria,Zutphen,Friſia,Vtrecht,la Tranſiſulania , y Groninga. Su Religion mas vſada es de Calvino, aunque ay Luteranos,Anabaptiſtas,y Judios. Solo à los Catolicos ſe haze moleſtia.

La parte Meridional ſe llama el Paìs baxo Catolico,y contiene las nueve Provincias reſtantes , y buena parte de la de Gueldria,con la Soberania deſte Ducado,y en todas la pureza de laFè Catolica ſola; goviernalas por el Rey de Eſpaña vn Capitan General , que ſe muda à ſu beneplacito,y reſide en Bruſſelas.

Dichas 17.Provincias,deſpues de aver tenido varios Soberanos,finalmente vinieron à los Duques de

Borgoña, que las posseyeron desde 1426. hasta 1478. quando casando Maria, hija vnica heredera de Carlos el Atrevido, que mataron à Nancy, con Maximiliano Archiduque de Austria, y despues Emperador, Abuelo de Carlos V. las truxo en dote; y assi los Reyes de España las posseyeron hasta el año de 1581. quando dicha parte Septentrional se revelò contra su legitimo Dueño Felipe II. tomando por su Cabo al Principe de Orange; y desde entonces han sido el Teatro continuo de la guerra, yà contra los Rebeldes, y yà contra las injustas pretensiones de la Francia. Vamos aora, à cada Provincia en particular.

LA FLANDRIA.

ESta Provincia es la principal, mas fertil, y mas poderosa de todas, y el mejor Condado de el Orbe. Confina à Brabante, y Hanonia: Artesia, y Picardìa, la Canal de Inglaterra: y el Occeano Germanico.

Divideſe en quatro miembros, y son el de Gante, el de Bruxas, donde tengo mi Dignidad de Prepoſito, con voto en las Cortes, el de Ypres, y el del Franco àzia Dunquerque: tiene mas de 28. Ciudades, ò Villas con murallas, y muchas mas sin ellas, 1154. Lugares, 48. Abadias, y vna infinidad de Prioratos, Colegios, y Monasterios. Cinco Vizcondados, que son el de Gante, Ypres, Furnes, Bergs: Winoch, y HarlebecK; tres Principados, Steenhuile, Gaure, y Espinoy; quatro Puertos la Incluſa, Nieuporte, Dunquerque, y Ostenda.

Su

Su Capital es Gante, donde nació Carlos V. Emperador. Esta Provincia no tiene Governador General subalterno, como las demàs, y es la que mas contribuye à su Mageſtad, como la mas pingue. En ella, fuera de los Confines de Francia, solo se habla la Lengua Flamenca.

LA ARTESIA.

TOdo este Condado lo tuvo el Rey de Francia por el Articulo 35. de la paz de los Pyrineos, echa en 1659. por Felipe IV. menos Air, y Santomer, que conquistò despues: su Capital es Arras, y tiene mas de 850. lugares, nueve Merindades, ò Castellanias, y muchas Abadias; por la Paz hecha en Madrid el año 1552. Francisco Primero, Rey de Francia, fuè obligado à ceder este Condado, y renunciar à su derecho en favor del Señor Carlos V. Aqui solo se habla la Lengua Francesa, y tienen los principales Cavalleros Flamencos sus Casas Solares, y mejor hazienda, confiscada siempre que ay guerras.

Confina con Flandes, Picardia, Boloña, y Cambresis. Ha tenido muchos Soberanos esta Provincia desde Pepino, yà los Franceses, yà los Condes de Flandes, y yà los de Burgoña, hasta que Maria de Borgoña, la traxo en Dote à Maximiliano Archiduque de Austria Abuelo de Carlos Quinto.

LA HANONIA.

LA Provincia de Hainaut, con titulo de Condado, adonde se habla la Lengua Walona, ò Francès corrompido; tendrà 20. leguas de largo: el Rio la Haine passa por medio, y tiene minas de hierro, plomo, y carbon piedra, de que hazen lumbre.

Està enclavada entre Brabante, y Namur; la Champaña, y Picardìa; la Escalda; y Flandes. Tendrà 20. leguas de largo, y 16. de ancho. Llamase Hanonia del Rio Haine, que la fertiliza con otros Rios.

Cuenta 24. Villas muradas, su Capital Mons, y la de Valencianas muy fuertes, 950. Lugares, sin los muchos Castillos, vn Principado Haurè, ocho Condados, 22. Baronìas, y 26. Abadias, vn Condestable, ò Mariscal, vn Adelantado Mayor, ò Senescal, vn Montero Mayor, vn Somiller de Corps, y otros puestos todos hereditarios.

Por la Paz del Haya bolviò Mons, Charleroy, Binche, y Atha al Rey N. S. Richilda hija vnica del Conde de Hanonia, casò con Balduino Conde de Flandes, cuya hija Margarita truxo este Condado à la Casa de Baviera, y desta passò à la de Borgoña, y finalmente à la de Austria en 1482. por Maria de Borgoña.

En lo Espiritual està debaxo el Arçobispo de Cambray. Los Franceses poseen todavia gran parte de esta Provincia, Valencianas, Bouchain, Condè, Avesnes, Mau-

Maubeuge, Felipeville, &c. En Mons, que ganaron en 1691. ay vn Cabildo Iluſtriſsimo de Prebendadas, que han de ſer de las Caſas mas principales, y vàn al Coro à rezar, y cantar ſus horas, con habito à lo Eccleſiſtiaco, pero deſpues viſten como las demàs Seglares, y ſalen à caſarſe quando quieren dexando ſus Prebendas.

NAMUR.

ESte Condado eſtà entre Hainaut, Brabante, Luxemburg, y Paìs de Lieja; es de poco diſtrito, y muy montuoſo, pero beneficiado por la Moſa, y la Sambra; ay minas de hierro, plomo, y carbon piedra, que ſe quema. Su Capital es Namur, que es bañada de dichos dos Rios, y tiene vn cèlebre fuertiſsimo Caſtillo; ſitiò, y tomòlo el Rey de Francia el año de 1692. à la viſta de los Aliados; pero reconquiſtòlo el año 1695. el Rey Guillermo con mayor gloria, y en menos tiempo, à viſta tambien del Exercito Enemigo.

Tendrà de largo 12. leguas, y el miſmo anchor caſi. Ay vn Governador General de la Provincia, vn Obiſpo, y vn Conſejo Provincial, del qual ſe apela al de Malinas. Eſte Condado deſpues de aver tenido diferentes Señores, paſsò à los Condes de Flandes en Felipe el Bueno, yà la Caſa de Auſtria por Maria de Borgoña. Comprehende ſiete Ciudades, 180. Burgos, y Lugares, y muchas buenas Abadias. El Caſtillo de Samſon, à dos leguas de Namur, ſobre la Moſa, y donde tengo vn Rectorado, ſe ha demolido. Tienen aqui

cerca los Padres Carmelitas Descalços vn muy devoto amenissimo Desierto.

LUXEMBURG.

ESte Ducado està situado en la Alemania baxa, entre el Pais de Lieja, el de Limburg, Lorena, y Treberis; su Capital es la importante, y fuerte Plaza de Luxemburg, fabricada parte en vn collado, parte al pie dèl en llanura, sobre el Rio Elsa. Algunas Villas deste Ducado eran yà de Francia, como Tionvila, Mótmedy, y Damvillers, Ivoix, Marvila; pero el Mariscal de Crequi en tiempo de paz, litiò, y tomò dicha Fortaleza, y ocupò todo el Ducado año de 1684. Tiene mas de veinte Ciudades, y cerca de 1200. Lugares.

Su extension es de mas de sesenta leguas, la mitad pais montuoso, y aspero, la otra toda Bosques, y selvas. Reside en la Capital el Governador General, que es perpetuo, como en las demas Provincias, y vn Consejo Real. Esta Provincia fuè antes solo Condado, hasta que Carlos IV. Emperador de la Casa Luxemburg la erigiò en Ducado en 1354. intitulando los primogenitos Duques de Luxemburg. Por la Paz del Haya se bolviò esta Provincia al Rey nuestro Señor, restableciendose la de Nimega, que violò Francia, y se anularon todas las reuniones injustas que executò.

***

LIMBURG.

ESta Provincia, con Titulo de Ducado, està enclavada entre el Païs de Lieja, y Juliers: su Capital es Limburg sobre el Rio Weser, à tres leguas de Aquisgrano, y quatro de Lieja; pero queda oy abierta sin murallas. Los Franceses la tomaron en 1675. y la restituyeron al Rey de España por la Paz de Nimega el año de 1678.

La cèlebre Villa de Espà, afrenta de los Medicos por sus aguas saludables, que curan tantos desahuciados, se halla à tres leguas de Limburg, y à ocho Aquisgrano, cuyos baños son la Piscina de nuestros tiempos, y remedio de incurables.

Juan I. Duque de Brabante comprò este Ducado del Duque Adolfo, à que se opuso Renaldo Duque de Gueldres declarando la guerra al primero; pero fuè preso en la batalla de Wouringheà 5. de Junio 1288.

El Païs de Lieja aqui contiguo, es del Obispo Elector, su Soberano, oy el Principe Clemente de Baviera. Este Obispado, y el Arçobispado de Cambray son feudos del Imperio: su Capital es Lieja sobre la Mosa, navegable, Ciudad de grandissimo comercio, cuyo Cabildo es de los mas ilustres de Europa, aviendo tenido Cardenales, y muchos Principes. Ay en este Païs riquissimas minas de hierro, y de piedra carbon. Hablan sus moradores vn Walon, ò gerigonça, que nadie sino ellos entiende.

Suelen los Italianos celebrar sus diez mas ilustres Ciudades con estos Epitectos: Roma la Santa, Napoles la Gentil, Venecia la Rica, Genua la Sobervia, Milàn la Grande, Florencia la Bella, Boloña la Gruessa, Padua la docta, Ravena la Antigua.

En toda la Italia solo se professa, y permite la Religion Catolica Romana.

Las Islas principales adiacentes de Italia son, la de Sicilia, ò Tinacria, que es Reyno en el Mediterraneo, separado de el de Napoles, por el Faro de Messina, tiene vn Virrey por el Rey de España, que reside en su Capital de Palermo, es muy fertil, y abundante; pero tiene vn fiero padrastro en el monte Æthna, ò Mongibelo, cuya altissima cumbre està siempre cubierta de nieve, y del medio salen continuas llamas como de vn grandissimo horno, que muchas vezes causan terremotos, y abisman las Ciudades, como sucedió tres años ha, à Catanea, Siracusa, &c.

La Isla, y Reyno de Cerdeña, en el Mediterraneo, tambien muy abundante de trigos, vino, y azeyte, tiene su Virrey por el Rey Catolico: y su Capital es Caller.

La Isla de Corcega, cuyo ambito serà de cien leguas, es de poco provecho, por su poca poblacion, y temple mal sano: su Capital es la Bastia: possèenla mas ha de 600. años los Ginueses, que mudan el Governador de dos en dos años.

La famosa Isla de Malta, cuyo ambito serà de 20. leguas: concediòla el Señor Emperador Carlos V. en el

el año de 1530. à los Cavalleros valeroſos de S. Juan de Geruſalem, deſpues que el Turco en 1522. los echò de la Isla de Rhodas. Aqui vive el Gran Maeſtre de la Orden, con Titulo de Eminencia, y reſiden muchiſsimos Cavalleros, que hazen ſus Carabanas; tiene admirables Fortificaciones.

La Republica de Venecia tiene en el mar Adriatico, las Islas de Corfù, Cefalonia, Zante, y otras muchas.

LOS PAISES BAXOS, ò GERMANIA inferior.

DEſpues de los Alpes ſe entra en la Germania, que ſe divide en Superior, è Inferior; de la primera ſe tratarà en el Capitulo ſiguiente.

Llamaſe inferior, ò Païs baxo, no ſolo porque es muy llano, y ſin montes; pero tambien porque eſtà àzia el mar, donde deſaguan los Rios; y ſobre todo, porque parte de eſtos Eſtados eſtà inferior al miſmo mar, y ſe inundàra, ſino fuera por los diques, y fuertes reparos.

Confinan con Alemania: con la Lorena, Champaña, y Picardìa: y con el Occeano.

Tendràn de Oriente à Poniente, deſde Keyel, en los Confines de Luxemburgh, haſta Baurains en Arteſia 66. leguas, y del Mediodia al Septentrion 80. deſde Tionvila haſta las Coſtas de Groninga.

Sus principales, y caudaloſos navegables Rios, ſon el

el Rhin,cuyo origen,y curso declararè, tratando de la Alemania; la Mosa,que nace en Champaña, cerca del Lugar de su mismo nombre, passa por la Lorena, y empieza à ser navegable en San Theobaldo, despues passa à Neufchastel, Vaucoleur,San Michel,Verdun, Meuzon, Mezieres, Sedan, Charlevilla, Bovines, Dinant,Namur,por Lieja,y Mastricht,àRuremonda,Vẽlo,Grave,y Ravesteyn,entra en la Wahl,cerca de Hervoerdẽ,y se llama desde alliMerwe, passando à Worcũ,Gorcum,yDort,despues de aver formado la Isla de Iselmunda,se desagua en el Occeano.La Escàlda, que nace en la Montaña de San Martin, cerca de Catelet en Picardìa, y saliendo de Francia, entra en el Pais de Cambray,baña la Ciudad, passa à Bouchain, y Valencianas, de adonde comiença à ser navegable; passa à Condè, Tornay,Audenarda,Gante,Termunda,y Amberes,donde yà su agua es salobre, crece, y mengua por las Mareas: quatro leguas mas abaxo se parte en dos braços,cerca del Castillo de Saphtingen; el vno se llama Hont, ò Perro, que se pierde en la mar junto à Flisinga,y el otro conservando el nombre de Escalda,corre àzia el Norte, passa à Bergopzom, por las Islas de Zelanda, se echa en la mar cerca de las Islas de Walcheren, y Schowen. De losRios Issel,y la Mosela,assimismo se hablarà entre los Rios de la Germania Superior.El Lis,que nace en la Artesia,en Lisburgo,cerca de Terovan, passa pot Air, Armentiers,Menin,Cortray,y entra à Gante en la Escalda.LaSambra, que nace junto à Rapl on, en la Picardìa, passa à Landres

drechies,Berlamonte,Maubeuge,Charleroy,Genap,y à Namur ſe pierde en la Moſa. Y finalmente la Scarpa,que nace en la Arteſia, paſſa à Arras,y Dovay, deſpues incorporada con otros Rios, ſe echa en la Eſcalda,à dos leguas de Tornay junto à Mortaña.

Divideſe los Paiſes baxos en 17. Provincias, de que quatro ſon Ducados,ſiete Condados, vn Marqueſado,y cinco Señorios.Los Ducados, Brabante, Limburg,Luxemburg,Gueldria. Los Condados, Flandes, Artois,Hainaut,Olanda,Zelanda,Namur, y Zutphen, El Marqueſado,Amberes,que lo es del SacroImperio. Los Señorios Friſia,Malinas,Vtrecht,Overiſſel,y Groninga.

Deſtas 17.Provincias,la parte Septentrional ſe ſuele llamar lasProvincias vnidas de Olanda,porque pertenecen à los Eſtados Generales de ella, que goviernan democriſamente la Olanda,Zelanda,Geldria,Zutphen,Friſia,Vtrecht,la Tranſiſulania, y Groninga. Su Religion mas vſada es de Calvino, aunque ay Luteranos,Anabaptiſtas,y Judios. Solo à los Catolicos ſe haze moleſtia.

La parte Meridional ſe llama el Pais baxo Catolico,y contiene las nueve Provincias reſtantes, y buena parte de la de Gueldria,con la Soberania deſte Ducado,y en todas la pureza de laFè Catolica ſola; goviernalas por el Rey de Eſpaña vn Capitan General, que ſe muda à ſu beneplacito,y reſide en Bruſſelas.

Dichas 17.Provincias,deſpues de aver tenido varios Soberanos,finalmente vinieron à los Duques de

Borgoña, que las posseyeron desde 1426. hasta 1478. quando casando Maria, hija vnica heredera de Carlos el Atrevido, que mataron à Nancy, con Maximiliano Archiduque de Austria, y despues Emperador, Abuelo de Carlos V. las truxo en dote; y assi los Reyes de España las posseyeron hasta el año de 1581. quando dicha parte Septentrional se revelò contra su legitimo Dueño Felipe II. tomando por su Cabo al Principe de Orange; y desde entonces han sido el Teatro continuo de la guerra, yà contra los Rebeldes, y yà contra las injustas pretensiones de la Francia. Vamos aora, à cada Provincia en particular.

LA FLANDRIA.

ESta Provincia es la principal, mas fertil, y mas poderosa de todas, y el mejor Condado de el Orbe. Confina à Brabante, y Hanonia: Artesia, y Picardìa, la Canal de Inglaterra: y el Occeano Germanico.

Divideſe en quatro miembros, y ſon el de Gante, el de Bruxas, donde tengo mi Dignidad de Prepoſito, con voto en las Cortes, el de Ypres, y el del Franco àzia Dunquerque: tiene mas de 28. Ciudades, ò Villas con murallas, y muchas mas ſin ellas, 1154. Lugares, 48. Abadias, y vna infinidad de Prioratos, Colegios, y Monaſterios. Cinco Vizcondados, que ſon el de Gante, Ypres, Furnes, Bergs: Winoch, y HarlebecK; tres Principados, Steenhuiſe, Gaure, y Eſpinoy; quatro Puertos la Inclula, Nieuporte, Dunquerque, y Oſtenda.

Su

Su Capital es Gante, donde naciò Carlos V. Emperador. Esta Provincia no tiene Governador General subalterno, como las demàs, y es la què mas contribuye à su Mageſtad, como la mas pingue. En ella, fuera de los Confines de Francia, solo se habla la Lengua Flamenca.

LA ARTESIA.

TOdo este Condado lo tuvo el Rey de Francia por el Articulo 35. de la paz de los Pyrineos, echa en 1659. por Felipe IV. menos Air, y Santomer, que conquistò despues: su Capital es Arras, y tiene mas de 850. lugares, nueve Merindades, ò Castellanias, y muchas Abadias; por la Paz hecha en Madrid el año 1552. Francisco Primero, Rey de Francia, fuè obligado à ceder este Condado, y renunciar à su derecho en favor del Señor Carlos V. Aqui solo se habla la Lengua Francesa, y tienen los principales Cavalleros Flamencos sus Casas Solares, y mejor hazienda, confiscada siempre que ay guerras.

Confina con Flandes, Picardia, Boloña, y Cambresis. Ha tenido muchos Soberanos esta Provincia desde Pepino, yà los Franceses, yà los Condes de Flandes, y yà los de Burgoña, hasta que Maria de Borgoña, la traxo en Dote à Maximiliano Archiduque de Austria Abuelo de Carlos Quinto.

LA HANONIA.

LA Provincia de Hainaut, con titulo de Condado, adonde se habla la Lengua Walona, ò Francès corrompido; tendrà 20. leguas de largo: el Rio la Haine passa por medio, y tiene minas de hierro, plomo, y carbon piedra, de que hazen lumbre.

Està enclavada entre Brabante, y Namur; la Champaña, y Picardìa; la Escalda; y Flandes. Tendrà 20. leguas de largo, y 16. de ancho. Llamase Hanonia del Rio Haine, que la fertiliza con otros Rios.

Cuenta 24. Villas muradas, su Capital Mons, y la de Valencianas muy fuertes, 950. Lugares, sin los muchos Castillos, vn Principado Haurè, ocho Condados, 22. Baronìas, y 26. Abadias, vn Condestable, ò Mariscal, vn Adelantado Mayor, ò Senescal, vn Montero Mayor, vn Somiller de Corps, y otros puestos todos hereditarios.

Por la Paz del Haya bolviò Mons, Charleroy, Binche, y Atha al Rey N. S. Richilda hija vnica del Conde de Hanonia, casò con Balduino Conde de Flandes, cuya hija Margarita truxo este Condado à la Casa de Baviera, y desta passò à la de Borgoña, y finalmente à la de Austria en 1482. por Maria de Borgoña.

En lo Espiritual està debaxo el Arçobispo de Cambray. Los Franceses poseen todavia gran parte de esta Provincia, Valencianas, Bouchain, Condè, Avesnes,

Mau-

Maubeuge, Felipeviſa, &c. En Mons, que ganaron en 1691. ay vn Cabildo Iluſtriſsimo de Prebendadas, que han de ſer de las Caſas mas principales, y vàn al Coro à rezar, y cantar ſus horas, con habito à lo Eccleſiſtiaco, pero deſpues viſten como las demàs Seglares, y ſalen à caſarſe quando quieren dexando ſus Prebendas.

NAMUR.

ESte Condado eſtà entre Hainaut, Brabante, Luxemburg, y Païs de Lieja; es de poco diſtrito, y muy montuoſo, pero beneficiado por la Moſa, y la Sambra; ay minas de hierro, plomo, y carbon piedra, que ſe quema. Su Capital es Namur, que es bañada de dichos dos Rios, y tiene vn cèlebre fuertiſsimo Caſtillo; ſitiò, y tomòlo el Rey de Francia el año de 1692. à la viſta de los Aliados; pero reconquiſtòlo el año 1695. el Rey Guillermo con mayor gloria, y en menos tiempo, à viſta tambien del Exercito Enemigo.

Tendrà de largo 12. leguas, y el miſmo anchor caſi. Ay vn Governador General de la Provincia, vn Obiſpo, y vn Conſejo Provincial, del qual ſe apela al de Malinas. Eſte Condado deſpues de aver tenido diferentes Señores, paſsò à los Condes de Flandes en Felipe el Bueno, y à la Caſa de Auſtria por Maria de Borgoña. Comprehende ſiete Ciudades, 180. Burgos, y Lugares, y muchas buenas Abadias. El Caſtillo de Samſon, à dos leguas de Namur, ſobre la Moſa, y donde tengo vn Rectorado, ſe ha demolido. Tienen aqui

cerca los Padres Carmelitas Descalços vn muy devoto amenissimo Desierto.

LUXEMBURG.

ESte Ducado està situado en la Alemania baxa, entre el Pais de Lieja, el de Limburg, Lorena, y Treberis; su Capital es la importante, y fuerte Plaza de Luxemburg, fabricada parte en vn collado, parte al pie dèl en llanura, sobre el Rio Elsa. Algunas Villas deste Ducado eran yà de Francia, como Tionvila, Mõtmedy, y Damvillers, Ivoix, Marvila; pero el Mariscal de Crequi en tiempo de paz, sitiò, y tomò dicha Fortaleza, y ocupò todo el Ducado año de 1684. Tiene mas de veinte Ciudades, y cerca de 1200. Lugares.

Su extension es de mas de sesenta leguas, la mitad pais montuoso, y aspero, la otra toda Bosques, y selvas. Reside en la Capital el Governador General, que es perpetuo, como en las demas Provincias, y vn Consejo Real. Esta Provincia fuè antes solo Condado, hasta que Carlos IV. Emperador de la Casa Luxemburg la erigiò en Ducado en 1354. intitulando los primogenitos Duques de Luxemburg. Por la Paz del Haya se bolviò esta Provincia al Rey nuestro Señor, restableciendose la de Nimega, que violò Francia, y se anularon todas las reuniones injustas que executò.

***

LIMBURG.

ESta Provincia, con Titulo de Ducado, està enclavada entre el Païs de Lieja, y Juliers: su Capital es Limburg sobre el Rio Weser, à tres leguas de Aquisgrano, y quatro de Lieja; pero queda oy abierta sin murallas. Los Franceses la tomaron en 1675. y la restituyeron al Rey de España por la Paz de Nimega el año de 1678.

La cèlebre Villa de Espà, afrenta de los Medicos por sus aguas saludables, que curan tantos desahuciados, se halla à tres leguas de Limburg, y à ocho Aquisgrano, cuyos baños son la Piscina de nuestros tiempos, y remedio de incurables.

Juan I. Duque de Brabante comprò este Ducado del Duque Adolfo, à que se opuso Renaldo Duque de Gueldres declarando la guerra al primero; pero fuè preso en la batalla de Wouringheà 5. de Junio 1288.

El Païs de Lieja aqui contiguo, es del Obispo Elector, su Soberano, oy el Principe Clemente de Baviera. Este Obispado, y el Arçobispado de Cambray son feudos del Imperio: su Capital es Lieja sobre la Mosa, navegable, Ciudad de grandisimo comercio, cuyo Cabildo es de los mas ilustres de Europa, aviendo tenido Cardenales, y muchos Principes. Ay en este Païs riquisimas minas de hierro, y de piedra carbon. Hablan sus moradores vn Walon, ò gerigonça, que nadie sino ellos entiende.

BRABANTE.

ESte Ducado es como vna Isla rodeada de Rios, que son la Mosa al Oriente, y Norte, al Mediodia el Demer, la Escalda à Poniente; confina con el Pais de Gueldres, y de Lieja; con Flandes, Zelanda, Hainaut, Namur, y Olanda, y tendrà veinte leguas de largo, veinte y dos de ancho, y de circuito 80. comprehendiendo el Ducado de Limburg: su Capital, y Corte es Brutelas, sobre la Sena, y tiene otras 25. Ciudades.

Mastrich, que fuè tomada por el Rey de Francia en 1673. y restituyda à los Olandeses por la paz de Nimega en 1676. pertenece oy à los Olandeses, y Obispo de Lieja: de los primeros son tambien Bergopzoõ, Breda, Grave, Silva Duque, Willemstatt, y Lilio, que estàn todas en Brabante, como tambien està Malinas, y Amberes. Este Ducado assimismo vino à la Augustissima Casa, por Maria de Borgoña, muger de Maximiliano, despues Emperador.

A quatro leguas de Brusselas està la celeberrima Vniversidad de Lobayna, antes Capital de la Provincia, de que han salido tantos insignes Doctores, la qual se haria immortal, si pudiera desarraygar del todo los Jansenistas.

Esta grande Ciudad, que tiene quatro millas de circuito, dizen aver sido fundada por Julio Cesar, y su Vniversidad por Juan IV. Duque de Brabante en 1426.

Mar-

Martin V. Eugenio IV. y otros Sumos Pontifices la honraron con muy ſingulares Privilegios, y nominas à los Beneficios vacantes en todas las 17. Provincias. Los Duques de Brabante antes ſe intitulavan Condes de Lobayna.

SEñORIO DE MALINAS, Y MARQVESADO del Sacro Imperio.

EL Señorio, y Villa de Malinas, haze vna de las 17. Provincias del Pais baxo, paſſa por ella el Rio navegable Deila, y eſtà entre Bruſſelas, Lobayna, y Amberes, à quatro leguas de cada vna. Se llama Malinas la Bella, por ſu admirable limpieza, Amberes la rica, Bruſſelas la Noble, Lobayna la Sabia, Gante la Grande, Brujas la Antigua. Llega la Marea por la Eſcalda haſta la Villa de Malinas, y la haze muy mercantil. Reſide en ella el Arçobiſpo, que es Primado de todas las 17. Provincias, por Fundacion de Paulo IV. en 1559. El primero fuè el Cardenal Granvela. Tieneſe tambien aqui el Autorizado gran Conſejo de Malinas, ante el qual ſe acude por apelacion de los de Gante, y Mons, Namur, &c. Fundado por Carlos Duque de Borgoña en 1473. Eſte Señorio tubo ſus dueños particulares, haſta el año de 1336. quando quedò libre, deſpues paſsò en la Caſa de Borgoña, y entrò en la de Auſtria en 1477. Ay aqui como en otras muchas Ciudades de los Paiſes baxos, vn Convento grandiſsimo de Beginas, que ſon algunas vezes mas de 1300. vi-

viviendo en comunidad de su hazienda en casas separadas, saliendo à la Villa, y aun casandose quando quieren.

El Marquesado del Sacro Imperio es tambien vna de las 17. Provincias, y consiste en la Ciudad de Amberes, y su Territorio. Bañala el Rio Escalda, que es como vn braço de mar muy navegable, con las Mareas altas, y baxas; tiene vn Castillo fuertissimo, y de perfecta fortificacion, con su Governador, y Guarnicion Española siempre.

Maximiliano para castigar los de Brujas transfiriò acà todo el Comercio, que hizo florecer esta insignissima Ciudad, pero despues de la Rebelion de Olanda, la cercania de Amsterdan, y nuestro descuydo en los Tratados, perdiò en gran parte este Emporio de el Norte.

LA OLANDA.

ESta Provincia con Titulo de Condado, es la principal que poseen los Estados Generales, y se llamava antiguamente Batavia. Su Pais es tan humedo, y baxo, que muy dificilmente se puede labrar, y se inundaria, sino fuera por los diques, en cuyos reparos gastan cada año tesoros. Tendrà de circuito 60. leguas, 29. Ciudades, ò Villas muradas, y muchas abiertas con el mismo privilegio, 400. Lugares grandes. 18. de dichas Villas tienen voto en las Cortes, que se juntan en el Haya, Village mucho mayor, y mejor

en

en edificios, que muchas insignes Ciudades.

La Capital de Olanda es Amsterdam sobre el Rio Amstel, Ciudad hermosissima, y riquissimo Emporio, con vn Puerto muy ancho.

Son los Olandeses en sus casas tan dados à la limpieza, que passa à extravagancia, pues no se atreven à escupir en las salas, de suerte, que mas sirven ellos à sus casas, que estas à ellos.

Todo el Païs està cortado por Rios, y Canales, lo qual es de grandissimo beneficio para el Comercio, à que siendo aplicadissimos, y à la Navegacion, no solo tienen formidables Armadas, y grandes Dominios en las Indias, sino increìbles riquezas en sus casas, sin que se agoten estas por los muchos, y extraordinarios impuestos, tributos, y alcavalas, que pagan mas que en ninguna otra parte de Europa. Y la falta de leña que padecen, la suplen, yà con piedra carbon, ò hulla, que baxa de Lieja por la Mosa, yà con turbas, que son como panes grandes de cierto lodo secado al sol, que queman despues, y de que ay estanques grandissimos inagotables.

***

LA ZELANDA.

ESte Condado de las Provincias vnidas saca su nombre de la palabra Flamenca Zeelandt, que quiere dezir tierra de Mar, porque està toda cortada de braços del mar, formando vnas 16. Islitas, cuyas Ciudades principales son Middelburg, Flesinga, Veera, Tolen, Goes. Tiene ocho Villas muradas, y 102. Lugares. Pero padeciò grandes ruinas por las inundaciones del año 1304. y 1509. Sus moradores se aplican mucho à la pesca, y navegacion, y no sufren, ò disimulan el exercicio de la Religion Catolica, como en Olanda de secreto se tolera, en regalando à los Corregidores.

Està la Zelanda confinando à Olanda, Flandes Brabante, y Mar Germanico. Los Principes de Orange son Governadores de ella. La Reyna N. señora, en su jornada para España, estuvo detenida muchos dias en el Puerto de Midelburgh, y despues en el de Flisinga, sin salir de el Navichuelo en que venia, aunque era bien incomoda su estrechèz, y los rigores del tiempo, por el mes de Enero, y Febrero, de 1690.

****

SEñORIO DE VTRECHT.

ESta Ciudad donde naciò el Papa Adriano VI. con su Arçobiſpado, antes era del Circulo de Weſfalia, oy es la Capital de vna Provincia. Eſtà ſobre la Canal vieja del Rhin, en Paìs muy acomodado, y fertil: tiene vn Caſtillo, que mandò fabricar Carlos V. el qual celebrò alli en 1546. el Capitulo General de los Cavalleros del Tuſon. Avia ademàs de la Cathedral otras quatro Colegiatas, y muchas Abadias con dos Encomiendas, pero todo quedò rapiña de los Hereges. Los Prelados eran antes Señores de aquella Ciudad, haſta que Enrique de Babiera, echado de los vezinos transfiriò ſu derecho al Emperador Carlos V. Aqui ſe juntaron, y conjuraron los Rebeldes Hereges al principio el año de 1579. El Rey de Francia Luis XIV. la tomò en 1672. y la dexò en 1674. por no ver ſu exercito encerrado por el del Emperador, que baxò con el Duque de Bornevila ſu General.

Su primer, y poſtrer Arçobiſpo fuè Federico Schenck; confina eſte Señorio con Olanda, y Gueldres, y ſiempre ha ſido dicha Ciudad vn Seminario de grandes ingenios, produciendo entre ellos la famoſa Ana Maria Schurman.

ZVT-

ZVTPHANIA.

ESta Villa, y Condado haze vna de las 17. Provincias: està entre la Transisulania, la Wesfalia, la Gueldria, y Pais de Cleves, sobre el Rio Issel, que tiene de vn lado, y por el otro el Rio Berbel, con que es naturalmente fuerte. Los Franceses la tomaron el año de 1672. debaxo el mando el Duque de Orleans; pero dos años despues, tambien la dexaron demolidas las Fortificaciones por la razon, que se dixo arriba de Vtrecht.

LA GVELDRIA.

ESta Provincia, que antes fue Condado, el Emperador Luis de Babiera la erigiò en Ducado el año de 1339. y el Duque Carlos la cediò à Carlos V. en 1544. Tiene su nombre de la Villa de Gueldres muy fuerte por las aguas, y fossos, donde residian sus Soberanos en vn famoso Castillo, que poco ha se demoliò. Confina con el Golfo Germanico, la Mosa, Pais de Juliers, y Cleves, la Olanda, y Vtrecht. Tiene 22. Villas, muchas de las quales tomaron Franceses el año de 1672.

El Quartel alto desta Provincia, con la Soberanìa, y Ducado, posee el Rey de España, con las Villas de Stevensweert, Ruremunda, Venlo, ErcKelens, WachtendoncK, Straelen, y Gueldres mi Patria, y Solar de mi Ca-

Caſa, donde mis Abuelos de trecientos, y mas años acà fueron Señores del Lugar, y Caſtillo de Aefferden, y tuvieron los empleos de Mayordomos de los Duques de Gueldres, y de Corregidores, Teſoreros, Governadores, y Conſejeros ſuyos, haſta que en la Rebelion de Olandeſes, por ſu debida lealtad al Rey de Eſpaña, perdieron toda ſu hazienda, y pueſtos, como lo rezan las Hiſtorias publicas de aquellos tiempos.

Paſſa à las puertas de Gueldres el Rio Nirça, muy abundante de pezes, y cangrejos, y por otro lado el Rio Vleut, que forman la Islita patente en los Mapas delante de la Villa, que es toda de mi hermano Señor de Wyer, y Cooſen, Teſorero general de los Dominios de ſu Mag. Mayorazgo, y Jefe de la Caſa de Aefferden, en que mataron aquel eſpantoſo Dragon que refieren las hiſtorias.

En el año de 1627. y deſpues con direccion de mi Padre, en tiempo del Marquès de Caſtel-Rodrigo, ſe procurò hazer vna Canal navegable, qne juntaſſe la Moſa con el Rhin, deſde Rinberck, que es oy del Elector de Colonia, haſta la Rhoedebeeck, ò Arroyo roxo, paſſando cerca de dicha Villa de Gueldres. Pero aunque lo mas de la Canal quedò hecho, por las guerras que ſobrevinieron, no ſe pudo acabar tan ſumamẽte grande beneficio para todo el Pais baxo Catolico, que ſe aſſegurava por eſta via todo el comercio de Alemania, pues baxando por la Moſa, donde los Olandeſes han de ſubir por el Rhin, con la mitad del tiempo, y gaſto menos, llevarian ſus mercaderias: y oy dia

aun-

aunque mas lo sintiessen Olandeses, seria la ocasion mas oportuna de perficionar este intento, mientras estan nuestro el Elector de Colonia, y los Proprietarios confinantes à la Canal larga, solas 5. leguas, como se vè en el Mapa, harian el gasto de acabarla, animados del grande vtil que deben esperar de su navegacion.

SEñORIO DE OVERISSEL, O Transisulania.

ESta Provincia se llama assi de su Sitio, que es allà del Rio Issel. Se divide en tres jurisdiciones de Drente, Sallant, y Twente. Son sus principales Villas Deventer, Zwoll, Couoerden, &c. Pertenecia antiguamente à los Obispos de Vtrecht, pero dicho Prelado Enrique de Baviera tambien la cediò al Emperador Carlos V. en el año de

1527.

SEñORIO DE GRONINGA.

ESta Ciudad, que con ſu Territorio haze otra de las 17. Provincias, eſtà en la Friſia, pero haze vn Eſtado ſeparado, que tiene ſu jutiſdicion, y leyes. Es grande, hermoſa, rica, fuerte, y poblada, tiene el poſtrer voto en los Eſtados generales de Olanda. Ha ſido de los Obiſpos de Vtrecht; deſpues de los Duques de Gueldres, y al Emperador Carlos V. El Obiſpo de Mũſter, ayudado de Francia, la ſitiò en vano el año de 1672.

No tiene eſte Señorio mas Ciudades que la de ſu nombre, y Dam, con algunos Burgos muy buenos; Paulo IV. la erigiò en Obiſpado año de 1559. Ay admirables deheſſas, y paſtos para los ganados, con multitud de Canales que cruzan todo el Paìs, y ſe juntan en Delfzeyl, à la embocadura del Ems.

LA FRISIA.

LA Capital desta Provincia es Levarden, y della dependen dos Islitas, que se hallan sobre sus Costas, Schelling, y Amelant.

El Pais es muy pantanoso, y sin arboles, con muy poco sembrado, pero admirables Dehessas, donde se engordan los bueyes tan grandes, y se crian los cavallos Frisones tan fuertes, y hermosos.

Esta Frisia Occidental, ò propria, que assi se llama, para distincion de la Oriental, ò Condado de Embden, que es vna Provincia de Alemania, tiene al Levante la de Groninga, al Mediodia La Transisulania, y Pais de Drentho, al Poniente el Mar que llaman del Sur, y al Norte el Mar Germanico.

LAS ISLAS BRITANICAS, O REYNOS DE Inglaterra, Escocia, è Irlanda.

POr estàr estas Islas cerca de los Paìses baxos, teniendo solo de por medio la Canal, ò Passo, de Calais, con distancia de pocas leguas, me ha parecido tratar aqui de ellas, antes que de la Germania superior. La mas verosimil Ethymologia del nombre Britanico se saca de Brit, que significava antiguamente pintado, porque sus moradores solian andar pintados.

La mayor destas Islas comprehende el Reyno de Inglaterra, y el de Escocia, la otra que està al Poniente, es el Reyno de Irlanda; las ottas menores son las Orcades, las Hebudes, Man, Anglesei; With, Jarsei, Garnesei, y Sorlingas, que estàn las primeras en el mar Hibernico, y estas en la Canal àzia las Costas de Francia.

La inglaterra, que tendrà cien leguas de Mediodia ál Septentrion, se divide de la Escozia por el Rio Twede: su Capital es Londres, (sobre el Rio Tamesis) Corte de los Reyes, cuya sucesion es hereditaria, pero el Govierno mas Aristocratico, que Monargico, porque depende del Parlamento en las principales resoluciones de la guerra, Leyes, y materias de estado.

Este Parlamento consta de dos Camaras, vna se llama Alta, y otra Baxa, aquella de los Señores, ò Milordes, y Obispos, en que preside el Rey; esta de los Diputados de las Ciudades, ò Comunidades, y Villas, que

tienen voto en las Cortes, y llegan tal vez à mas de 400. Tienen su Orador, ò Relator de sus Acuerdos.

Divideſe la Inglaterra en 52. Condados, de que 12. eſtàn en el Principado de Gales, que es titulo de los Primogenitos. En dichos Condados ay 25. Ciudades, y 9725. Parroquias. Tambien minas de plomo, cobre, hierro, eſtaño, y piedra carbon, pero no ſufren Lobo alguno.

La Eſcocia, que aora llaman los naturales Albania, es vno de los Reynos mas antiguos del mundo; cuyo primer Rey Fergo reynò 330. años antes de la Venida de Chriſto, y tuvo haſta oy mas de cien Succeſſores. Eſtà à la parte Septentrional de Inglaterra, ſu Capital es Edimburgo.

La Irlanda, que tambien es Reyno, tendrà de circuìto 260. leguas, ſu Capital es Dublin ſobre el Rio Liff. Divideſe en cinco partes, que fueron antes otros tantos Reynos, la Lagenia, la Vltonia, la Conacia, la Mommonia, y la Media. El Govierno de Irlanda, y Eſcozia es caſi el miſmo que el de Inglaterra; ay en ella muchos Obiſpados, y Arçobiſpados, y muy zeloſos Catolicos, por lo qual antiguamente ſe llamava Isla de los Santos; pero deſpues de la paſsion tan ciega de Henrique Octavo, quedò infectada de heregias, y los Catolicos muy perſeguidos. No ſe halla aqui alguna ſierpe, ò animal ponçoñoſo; la peſca de los Rios no tiene igual. La cèlebre Cueva de San Patricio ſe vè en la Vltonia en vna pequeña Isla, que eſtà dentro vn Lago.

Todas eſtas Islas Britanicas, donde ni en los Paiſes baxos, no crece vino, pertenecen oy deſde el año de 1603. à vn ſolo Monarca, Rey Britanico, ò de la Gran Bretaña, Titulo que ſe dà al preſente, y toca ſolo por la Paz del Haya al Rey Guillermo, Principe de Orange, poſſeedor de aquellos Reynos, con excluſion del Rey Jacobo, que ſe eſcapò de Inglaterra, y ſe halla refugiado en Francia, abandonado al fin.

***

IMPERIO DE ALEMANIA.

ESte vaſto Pais, que comprehende ambas Germanias, Superior, è inferior, tiene por Confines al Oriente la Pruſia, Polonia, Vngaria, y Eſclavonia: los Alpes, ò Italia: la Saboya, Borgoña, y Lorena: el Occeano, Dinamarca, y Mar Baltico: deſuerte, que eſtà enmedio de Europa, y podrà tener de Oriente à Poniente 240. leguas, deſde donde nace la Viſtula, haſta Baurams en Arteſia, y cerca de 200. del Mediodia al Septentrion, deſde el Lago de Locarna en los Confines del Eſtado de Milan, haſta el Mar Baltico.

La Capital de todo eſte Imperio, y reſidencia de los Emperadores del Occidente, es la famoſa, y fuerte Ciudad de Viena en la Auſtria, ſobre el Danubio, que en 1529. reſiſtiò 20. aſſaltos del Exercito Turco de 300ß. hombres, con el GranSoliman en perſona, obligandole à levantar el ſitio, como ſucediò en 1683. deſpues de cercada por el Gran Viſir con docientos mil Turcos el eſpacio de dos meſes, quando el Rey de Polonia Juan III. y el valeroſo Duque de Lorena los echaron, y derrotaron.

Los Rios navegables, y principales ſon diez, el Danubio, que nace en la Suavia, y Condado de Bar, al pie de la Montaña Baau, paſſa por Vlm, Ingolſtatt, Neuburg, Ratisbona, Viena, Presburg, Buda, Belgrado; y finalmente por ſeis bocas ſe deſagua en el mar Negro, junto à Bealogrod en laBeſſerabia, fertilizando mas de

700. leguas de Pais, y recibiendo en su curso sesenta otros rios menores.

El Rhin, que nace en los Alpes del monte de San Godardo, por dos fuentes, que luego se juntan, passa por el Lago de Constancia, Basilea, Strasburg, Philisburg, Spira, Moguncia, Colonia, Dusseldorff, RhinbercK, Wesel, y al Fuerte de EsquencK se parte en dos braços, el vno derecho, y mas caudaloso, con el nombre de Waal, baña à Nimega, Tielt, y Bommel, y junto à Gorcum entra en la Mosa, y pierde su nombre. El otro izquierdo corre àzia el Norte, hasta cerca de Arnem, adonde segunda vez se divide en dos, el vno con el nombre de Issel, passa à Doesburg, y Zutphen, y desemboca en el mar del Sur, y el otro se llama la LecK, que passa à WycK, y Culemburg, y se pierde en el Meruwe.

El Mein, que nace en Franconia, cerca de Culembach, passa junto à Bamberg, Wisburg, Duisburg, y FrancKfort, y se mezcla con el Rhin algo mas arriba de Moguncia.

El NecKar, que nace en la Suabia, algo mas abaxo que Sweiningen, passa por Rotweil, Tubinga, Eslinga, Hailbron, Heidelberg, y se junta con el Rhin, cerca de Manheim.

El Weser, que nace en la Franconia, passa por la Hassia, y Ducado de Brunswich, baña à Hamelen, Minden, Bremen, desaguandose junto à Lavemburg en el mar Germanico.

La Mosela, que nace en el monte Vauge, cerca de

Buſſans, en los Confines de Alſacia, y Condado de Borgoña, paſſa à Epinal, à Charmes, à Bayon, Toul, Pontamouſon, Metz, Tionvila, Treberis, embocando en el Rhin à Coblenz.

El Ems, que nace en la Weſtalia, junto à Ramzel, paſſa à dos leguas de Munſter, Varendorp, Rhenen, Lingen, Meppen, y el fuerte de Lieroort, y deſpues ſe pierde en la mar de la Friſia Oriental, cerca de Embden.

La Elba, que nace en la Bohemia, àzia Glate, en los Confines de la Sileſia, paſſa à Konigingratz, Cuttemberg, por entrambas Saxonias, bañando Dreſden, Torgau, Witemberg, Madeburg, Hamburg, y GlucKitatr, y deſpues ſe echa en el mar Germanico.

La Sala, que nace en la Franconia, paſſa por la Thuringia, y Miſnia, entra en el Elba, mas abaxo de Bernburg en Saxonia; deſte Rio ſacan algunos la ethymologia de la Ley Salica en Francia.

El Oder, que nace en la Sileſia, y Confines de la Moravia, en vn Lugar de aquel miſmo nombre, paſſa à Preslaw, Glogau, y Croſſen, fertiliza el Marqueſado de Brandeburg, baña à Francfort, paſſa por la Pomerania, haze junto à Stetin vn Lago grande, que contiene dos Islas, y finalmente por tres bocas ſe deſagua en el mar Baltico.

Aunque la Alemania ſe puede dividir variamente, he elegido por mas inteligible, y vſual la diviſion polytica en ſus diez Circulos del Imperio, que ſon:

1. El de Franconia, morada antigua de los Frances-

ſes,

les, puede tener 50. leguas de Oriente à Poniente, y 37. de Mediodia al Septentrion. Confina con la Saxonia alta, Palatinado de Babiera, Suabia, Palatinado del Rhin, y Haſsia. Su Capital es Wirtsburg, cuyo Obiſpo ſe califica Duque de Franconia, porque le pertenece la mayor parte; ſi bien ay otros Soberanos diferentes en Religion, los mas Luteranos.

2. La Babiera, que ſegun algunos Autores, tenia antiguamente Titulo de Reyno, cuyos Duques han tenido mas de vna vez el Ceptro, y Corona Imperial: tendrà de Oriente à Poniente 42. leguas, y 62. de Mediodia al Septentrion, confina con la Bohemia, Auſtria, Carinthia, Tirol, Suabia, y Franconia. El Danubio la fertiliza, y divide en dos partes, la Meridional haze el Ducado, y la Septentrional ſe llama alto Palatinado.

La Capital del Ducado es Munich ſobre el Isler, donde reſiden los Electores, que ſon Archidapiferos de el Imperio, en vn ſumptuoſo Palacio. Y Amberg, ſobre la Vils, es Capital del Alto Palatinado. En Ratiſbona ſe juntan en la Dieta del Imperio los Diputados de todos ſus miembros, con vn Director que nombra el Emperador para que preſida. Como el Elector de Babiera no es ſolo Soberano en eſta Provincia, ſe toleran Luteranos, y Calviniſtas.

3. La Auſtria, que es el ſolo Archi Ducado de Europa, tendrà 52. leguas de Oriente à Poniente, y 25. de Mediodia al Septentrion, confina con Hungaria, Eſtiria, Babiera, Bohemia, y Moravia, y ſe divide en alta, y baxa; de aquella es la Capital Lintz, de eſta Viena.

De

De la Auguſtiſsima Caſa de Auſtria, en el año 1273. fue Rudolfo I. Emperador, antes Conde de Habſpurg, y han ſalido ſucceſsivamente demàs de 200. años acà los Emperadores, aviendoſeles hecho como hereditario el Imperio por ſus incomparables virtudes, y poder, que es neceſſario para defenderlo contra tantos enemigos, y por donde ha alcançado tantas victorias el Invictiſsimo Leopoldo I. (que Dios guarde.)

Ademàs deſta Provincia de Auſtria, le ſon hereditarias las circunvezinas de Eſtiria, cuyo Capital es Gratz, Carintia, ſu Capital San Veit, Carniola, ſu Capital Laubach, el Condado de Tyrol, que es el mayor de Europa, ſu Capital Inſpruk, ſobre la Inn, donde ſolian reſidir los Archi Duques.

El Reyno de Bohemia, con preheminencia de Electorado, y Archimayordomia del Imperio, es muy rico, abundante, y dilatado. Dèl ſalen muchos Rios, y ninguno entra en eſte Paìs; que por tanto ſe juzga muy alto: ſu Capital es Praga: confina con Moravia, Sileſia, Babiera, y Saxonia.

El Marqueſado de Moravia, en que ay diferentes baños de agua caliente: ſu Capital es Brunn ſobre la Swarte, deſpues que reſiſtiò valeroſamente à los Suecos; y finalmente la Sileſia, que confina con Polonia, y contiene 17. Ducados. Su Capital es Preslaw, ſobre el Oder

***

LA HUNGARIA, Y TRANSILVANIA.

Añadirè aqui à los Eſtados hereditarios del Señor Emperador el Reyno de Hungria, y la immediata enclavada Tranſilvania, no ſolo porque aquel Reyno confina con otras muchas Provincias Hereditarias, ſino porque deſpues de la Rebelion del Perfido TeKeli, y la horrible invaſion de los Turcos de el año de 1682. quando el Emperador ſe huvo de retirar de Viena à Lintz, bolviò Dios por ſu cauſa, y derrotado el Turco, recobrò mas en dos años, que el Enemigo avia ganado en dozientos; à que agradecido el libertado Reyno de Ungria, haſta entonces electivo, ſe hizo hereditario del Señor, Emperador, y de la Auguſtiſsima caſa de Auſtria; y la Tranſilvania, ſacudiendo el Tyranico yugo Otomano, pidiò, y obtuvo el Patrocinio del Ceſar.

Tendrà eſte Reyno de largo 100. leguas, y 80. de ancho. Sus Rios principales ſon quatro: el Danubio, Tibiſco, Dravo, y Sabo, repreſentados en las quatro Faxas de plata, que lleva en ſus Armas. Su Capital es Buda, ſobre el Danubio, ſus minas de oro, plata, y otros metales, riquiſsimas, y ſus baños muy ſaludables. Divideſe en Superior, que eſtà mas allà de el Danubio, è Inferior, que ſe halla mas acà del miſmo Rio.

Las grandes Victorias que ha conſeguido los años paſſados el Auguſtiſsimo Emperador Leopoldo I. y las inſignes Ciudades que han ganado ſus armas guerre-

ras,

ras son muy notorias, y mas faciles de admirar, que de referir; Sobre todo la memorable derrota, que cerca de Zentha, recibiò el Soliman en persona, este año, con perdida demas de 30g. Turcos, y toda la Artilleria, y bagaxe, por la acertada direccion del Principe Eugenio de Saboya, quedando muertos el Gran Visir, el Seraſquier, y muchos Bajaes.

La Transilvania es vn Principado, que està rodeado de selvas, que dàn motivo à la ethymologia: su Capital es Hermanstat, que con muchas otras fuertes, y hermosas, estàn en poder del Emperador, de quiẽ es Tributario el Principe: tendrà de largo 68. leguas, de ancho 62. los mas aqui son de Religiõ Calvinistas, ò Arrianos, los Saxones, de que ay muchos, Luteranos; ay tambien Griegos, y otros Sectarios, pero pocos Catolicos.

En Ungaria las familias antiguas mas ilustres se han conservado Catolicas; pero la mas gente es Calvinista, ò Luterana. Tambien es hereditaria gran parte de la Bosnia, Esclavonia, Croacia, y Dalmacia, como se dirà abaxo.

4. La Suavia, que es vn Ducado, tendrà 40. leguas de largo, y otras tantas de ancho. Confina con Baviera, Tirol, los Esguizaros, Alsacia, Palatinado, y Franconia: su Capital es Augusta, sobre el LecK, cèlebre por la profession Augustana, que hizieron alli los Lutheranos. Contiene muchos Estados Soberanos, y Principados; en Augusta el Obispo, la Villa, los Abades de San Ulrico, y San Afro son Principes, como tambien el Duque de Wirtembergh, el Principe de Hochenzol-

leren, y el de Furſtembergh, ademàs los Marqueſes de Baden, y Badendurlach, con 16. Abades, 5. Abadeſas, 8. Condes, cinco Barones, el Gran Priorato de Malta, y 34. Villas Imperiales.

5. El Circulo del alto Rhin, que comprehende el Landgraviado de Haſsia, la Alſacia, los Ducados de Doſpuentes, y Simeren, los Eſtados de los Obiſpos de Wormes, Spira, y Baſilea, à que juntarè por concomitancia el Pais de los Cantones Elguizaros, aunque tratò dellos mas abaxo por menor.

La Haſsia comprehendiendo en ella la *W*eteravia, *W*eſterwalt, y Condados de Naſſau, Solms, y *W*aldeck, Batemburg, y Fulda, &c. Confina con la Thuringia, Franconia, Moguncia, *W*esfalia, y Brunſwich; tendrà de largo 40. leguas, de ancho 34.

Al fin del Siglo paſſado avia tres ramos deſta Caſa, Heſſe-Caſſel, Darmſtatt, y Marpurg; oy ſolo ay dos Landtgraviados, el vno ſobre el Rio Ader, cuya Capital es, no Marpurg, q̃ toca à Heſſe-Caſſel, ſino Darmſtatt: ſu Principe, y Vaſſallos ſon Lutheranos: el otro Heſſe-Caſſel ſobre la Fulda, cuyo principe, y Subditos ſon Calviniſtas. Hanſe hecho eſtos Principes poderoſos, y conſiderables, por ſer ſus Pueblos muy guerreros, y exercitados en las armas, aviendo mantenido en la vltima guerra contra Francia mas de 20ɱ. hombres en campaña.

Es muy antigua la Sereniſsima Caſa de Haſsia Darmſtatt, y Mayorazgo de todos los ramos, contando muchos Reyes, y Emperadores, y aviendo producido muchos

chos Herbes, y Santos, como Santa Isabel Reyna de Hungaria, de quien desciende la Reyna nuestra señora, cuya dignissima madre, y primos, los Principes de Hassia, Jorge, General de las Armas imortal en Cataluña, Felipe, que sirve en Hungaria, y Federico Eclesiastico en Roma, professan nuestra Santa Fè Catolica.

La Alsacia, que ha sido algunos años el Teatro de la guerra entre los Alemanes, y Franceses, cuyos Generales eran Montecuculi, y Turena, confina con el Palatinado, Suabia, Esguizaros, Lorena, y Mombellard. Tendrà de Oriente à Poniente 34. leguas, de ancho 20. es muy fertil en todo: ay minas diferentes, y repollos de 60. libras: su Capital es Argentina, media legua del Rhin, por su naturaleza libre, pero desde 1681. esclava por las armas de la Francia, es fuerte, y tiene vn buen Castillo, con vna torre de 574. pies de alto; Por la Paz del Haya, se cediò à la Francia, demolidos los Fuertes fabricados en vnas Islas vezinas del Rhin, y quedando al Imperio restituydo el Fuerte de Kehl à la otra parte del Rhin. Pero restituye la Francia por Equivalente al Señor Emperador, las Plazas de Filipsburg, sobre el Rhin, que los Alemanes ganaron en 1676. y despues el Delfin de Francia en 1688. Brisach, en la Alsacia sobre el Rhin, con vn Puente de Piedras, vna de las mayores fortalezas de Europa à diez leguas de Basilea, y diez y seis de Strasburgh, que fuè cedida à la Francia por la Paz de Munster en 1648. y la de Freiburgh en Brisgovia, sobre el Rio Threseim, cerca de la Selva Negra à quatro leguas de

Bris

Brisach, y 7. de Strasburgh, que el Mariſchal Crequi ganò en 1677. y la fortificò deſpues mucho, todas con ſus dependencias, y anexidades. Debiendo ademas la Francia demoler el Fuerte de Huninghen, el que eſtà frente de Fort-Luis, el que eſtà junto à Trarbach, y Monroyal, y reſtituir lo que ocupò de los Principes de Witembergh, Baden, Gran Maeſtre de la Orden Teutonica, Naſſau, &c. De donde, y de las reſtituciones de Lorena, Saboya, en Flandes, y Cataluña, ſe concluye, quedarà bien deſengañada la vaſta ambiciò del Rey de Francia, viendo deſpues de tan injuſtas guerras, deſpoblados ſus propios Reynos, exhauſtos ſus erarios, y notablemente eſtrechadas ſus conquiſtas. Parte de eſta Provincia es del Señor Emperador, parte del Rey de Francia deſpues de la Paz de Munſter. Profeſſa ſe en ella libremente la Religion Catolica, el Calviniſmo, y Lutheraniſmo.

Los Eſtados, ò Ducado de Doſpuentes, ſu Capital del miſmo nombre, con vn buen Caſtillo, los ocuparon Franceſes en favor del Rey de Suezia, que los pretende, y à quien ſe reſtituyè por la Paz del Haya.

En la Villa Imperial de Spira, que fue aſſolada por las armas de Francia en 1689. avia la celebre Camara Imperial con dos Preſidentes, vno Catolico, otro Proteſtante, y 15. Oidores, el principal el miſmo Obiſpo de Spira.

6. Circulo del baxo Rhin, ò Electoral, que comprehende el Palatinado con los Arçobiſpados de Moguncia, Colonia, y Treberis.

Los

Los Soberanos Electores del Palatinado se intitulan Condes Palatinos del Rhin. à Federico V. Cabeça de los Protestantes, intruso Rey de Bohemia por los Rebeldes, despues de perdida la batalla cerca de Praga en 1620. le quitò Ferdinando II. Emperador su Dignidad, y Estados, dando el Electorado, y Palatinado al Duque de Babiera; pero por la paz de Munster se le restituyò el Palatinado baxo, y Titulo de nuevo octavo Elector, quedando el de Baviera con el Palatinado alto, y la Dignidad Electoral, que se le avia dado.

Este Palatinado confina con Franconia, Suabia, Alsacia, Lorena, Treberis, y Moguncia: tendrà de largo 20. leguas, y 22. de ancho.

El Padre Serenissimo de la Reyna nuestra Señora, Duque de Neoburg, lo heredò del Conde Carlos, que muriò sin hijos en 1685. Su Capital es Heidelberga sobre el NecKer, residencia de los Electores, que oy son Catholicos, y siempre Architesoreros del Imperio, aunque otras Sectas se permiten, y muchos Judios publicamente en *W*orms, y Spira. Todo este ameno fertilissimo Pais, y sus hermosas Ciudades hizo assolar el Rey de Francia por fingidas pretensiones en nombre de la hermana de dicho Carlos, muger del Duque de Orleans. Pero oy por la paz del Haya se le restituye el Pais de Germersheim, y todo lo ocupado en el Palitinado, quedando comprometidas las pretensiones de la Duquesa de Orleans en el Emperador, y Rey de Francia; y en caso de no concordar estos, en su Santidad.

El

El Açobiſpado de Moguncia confina con el Palatinado, y Treberis: ſu Corte, y Capital es Moguncia ſobre el Rhin, entre el qual, y el Mein eſtà el Landgraviado de Darmſtatt.

Su Soberano es el Arçobiſpo Elector, primer Chanciller del Sacro Imperio en Alemania, y Director de la Dieta en Ratisbona.

El Arçobiſpado de Treberis enclavado entre Moguncia, Colonia, Lorena, y Luxemburg, eſtà ſobre la Moſela: ſu Capital, y Corte Treberis, que por la paz del Haya ſe ha de reſtituir à ſu Soberano el Arçobiſpo Elector, que es primer Chanciller del Imperio en Francia, y Reyno Arelatenſe.

El Arçobiſpado de Colonia confina con el Païs de Berg, de la Marca, Treberis, Cleves, Gueldres, y Lieja: ſu Capital Colonia, ſobre el Rhin, ſu Soberano el Arçobiſpo Elector, oy Principe Clemente de Baviera Archi-Chanciller en Italia. De muchos años acà fueron eſtos Arçobiſpos tambien Obiſpos de Lieja: y por la paz del Haya ſe le reſtituye la Ciudad de Dinant, ſobre la Moſa, quatro leguas mas arriba que Namur.

7. La *Weſfalia*, incorporado el Païs de Lieja, Ducado de Ferden, Ducados de Cleves, y Juliers: tiene por Lindes el Occeano, Saxonia, Haſsia, Cleves, y Juliers, de largo 64. leguas, y 42. de ancho, ſin contar dichos dos Ducados: es abundante en Vellotas, y Perniles excelentes, que ſe llaman de Moguncia, porque alli ſe venden. Su mas conſiderable Ciudad es Munſ-

ter, residencia del Obispo, muy poderoso, y principal Soberano, que puede poner en campaña 20m. hombres.

El Ducado de Ferden està sobre el Aler en la Saxonia baxa, y pertenece al Rey de Suecia.

El Ducado de Cleves confina con Olanda, Gueldria, Wesfalia, y Colonia: su Capital Cleves, cerca del Rhin; el de Juliers con Colonia, Lieja, Gueldres, y Pais de la Marca: su Capital Juliers, sobre la Roer. La succesion destos dos Ducados fue la manzana de la Discordia, que inquietò muchos años à Flandes, y Alemania, por los muchos pretendientes, despues del Duque postrero Juan Guillermo, que falleciò sin hijos legitimos; los principales Acrehedores, que se armaron, fueron el Electòr Marquès de Brandemburg, y el Duque de Neuburg, que finalmente convinieron en que provisionalmente el Electòr quedaria con el Pais de Cleves, Condado de la MarcK, y Ravensperg; y el Duque de Neuburg, con el Ducado de Juliers, y Berg, cuya Capital es Dusseldorff, sobre el Rhin, Corte donde naciò la Reyna nuestra señora, y el Señorio de Ravenstein sobre la Mosa.

8. El Circulo de la Saxonia alta, incluyendo en èl los Estados de Brandeburg, Pomerania, y Lusacia: confina con la Silesia, Bohemia, Franconia, Halsia, Brunswich, y Brandeburgh: tendrà cerca de 70. leguas de largo, y 45. de ancho. Wittemberg sobre el Elba, es la Capital deste Ducado Electoral de Saxonia, y Dresden sobre el mismo Rio, es Capital de la Misnia, y Re-

y Reſidencia de los Electores, que llevan el Eſtoque en la Coronacion de los Emperadores, y ſon Archi-Condeſtables del Imperio. Erfort ſobre la Gera es Capital del Landgraviado de Thuringia, ſu juriſdicion es del Arçobiſpado de Moguncia. Bautzen ſobre la Spreè es Capital de Luſacia. Eſte Elector Federico, aunque ſus Subditos ſon Lutheranos, aviendo ſido el primer aſsylo de Luthero Saxonia, es oy con ſu muger Catholico, y Coronado Rey de Polonia, à peſar del Principe Conti, ſu competidor.

El Marqueſado de Brandeburg pertenece al Elector deſte nombre, que es Archi-Sumiller de Corps del Imperio, y confina con Polonia, Sileſia, Saxonia, y Pomerania: tendrà de largo 75. leguas, y 30. de ancho: ſu Capital es Berlin ſobre la Spreè, donde reſide el Elector, que es reputado por el Soberano de mas dilatado Señorio en toda Alemania, fuera de el Emperador. La mayor parte de ſus Vaſſallos ſon Lutheranos, como eran ſus Duques, el de oy es Calviniſta, y muchos le ſiguieron, y ſiguen.

La Provincia, y Ducado de Pomerania confina con el mar Baltico, la Pruſia, Polonia, y MecKleburg. Tendrà de largo 80. leguas, y apenas 20. de ancho donde mas. Su Capital es Stetin, que es del Rey de Suecia, como toda la Pomerania alta, deſpues de la Paz de Munſter en 1648. La baxa es del Elector de Brandeburg; todos aqui eſpecialmente los Obiſpos ſon Lutheranos.

2. La Saxonia baxa, incuyendo el Ducado de Holſtein,

ſtein,de la qual ſalieron à poblar Inglaterra losSaxones;confina con el mar Germanico, Dinamarca, mar Baltico, Pomerania, Brandeburg, Haſsia,y Weſsfalia. Tendrà 80. leguas de largo,y 70.de ancho. Se divide en ocho principales Eſtados Soberanos, Ducados de Luneburg, Zell, Lauvenburg, y Brunſwich, con el Obiſpado deHildesheim,Principados deMagdeburg, y Halberſtatt, mas los Ducados de Bremen, Ferden, MecKleburg,Holſtein,que en parte toca à Dinamarca,Hanover,Gottingen, Grubenhagen, con las Villas de Hamburg, LubecK,&c. Cada Eſtado ſe govierna por ſu Principe,que ſe intitula dellos,menosBremen, y Ferden, que ſon del Rey de Suecia, Magdeburg, y Halberſtatt de Brandeburg,Hamburg, LubecK, que ſon Villas libres Hanſeaticas.

Por toda eſta Provincia ſe profeſſa la Secta de Luthero,menos elObiſpo de Hildesheim,el Principe de MecKleburg, Swerin, y Duque de Saxonia Lawenburg: ſus Villas Capitales ſon Luneburg ſobre el Ilmenow, Lawenburg ſobre el Elva,Brunſuvich ſobre el OKer, y Hildesheim, Magdeburg ſobre el Elba, Halberſtat,y Bremen ſobre el Weſer,Ferden ſobre el Aler,y RoſtocK en MecKleburg.

10. Es el Circulo de Borgoña, que comprehende los Paiſes baxos, y Franco Condado de Borgoña, de que tratamos en otra parte arriba; con que para acabar con la Alemania, ſolo nos faltan los Eſguizaros, y ſus Aliados.

***

LOS TREZE CANTONES DE ESGVIZAROS.

ESTos Suizos estàn entre los Alpes, Saboya, Condado de Borgoña, Alfacia, y Tyrol. Dividense en 13. Cantones, de Berna, Lucerna, Basilea, Friburgo, Zurich, Soleure, que son seis insignes Ciudades Capitales de sus Cantones, Eswiz, Zugh, Vnderwald, Vri, Glaris, Eschaffusa, Appenzel, que son como otras tantas pequeñas Republicas, siete Catolicas, quatro Hereges, y dos mixtas. Tienen por Aliados à la Abadia de San Gal, Obispado de Constancia, los de Valois, los Grisones, cuya Capital es Coira, los de Ginebra, que es el nido de los Apostatas de Italia, desde el año de 1535. Rotweil, y Biel. Por Vassallos cuentan los de Turgow, &c. de largo tẽdrà todo este Pais 66. leguas, de ancho 47.

Estos Pueblos se rebelaron contra el Emperador Alberto, y se mantuvièron libres: son famosos Soldados, y sirven à quien los paga mejor. Su Govierno es enteramente democratico, sin que tengan algun Jefe fixo, si amovibles los Capitanes, y Magistrados, que eligen los Diputados de dichos Cantones. Y aunque la diferencia de Religion cause algunas emulaciones entre ellos, tratandose de su conservacion, ò comun interès, se hermanan siempre sus resoluciones.

LOS REYNOS DE NORWEGA, y Dinamarca.

EMpezando de la parte mas Septentrional de Europa, ſe encuentran los Reynos de Norwega, q̃ ſignifica Camino del Norte, y Dinamarca, que antes juntamente con la Suezia, haz ian vn ſolo Reyno, llamado Scandinavia. La Noruega, que oy eſ del Rey de Dinamarca, tendrà de largo mas de 300. leguas, de ancho 50. donde mas. Sus limites ſon el Occeano, al Oriente algunos Lagos, y el Rio Glama, con vna cordillera de Sierras, que lo divider de la Suezia. El ſumo frio lo haze en partes del todo eſteril; ſe rige por cinco Governadores, que viven en Bahus, que es del Rey de Suezia, Aggerhus, Bergẽhus, Drothemhus, y Wardhus, que comprehende la Lapponia Dinamarqueſa. A ſu Occidente ſe hallan muchiſsimas Islas, y junto à la de Hiteren vn remolino, que ſe traga los navios. La Capital de Noruega es Berghen, adonde reſide el Virrey. Los mas ſon Lutheranos, como en Dinamarca, aunque ay algunos Idolatras tambien.

La Dinamarca tiene por lindes el mar, que la ſepàra de Noruega, y Suecia, y al Mediodia confina con Alemania; de largo tendrà 90. leguas, y de ancho 50. Divideſe en dos partes, la Peninſula de Jutland, y las Islas que ay al Oriente della.

Las principales Islas de Dinamarca ſon Zeeland, que tendrà 60. leguas de circuìto: y ſu Capital es la fa-

famoſa Ciudad de Copenhagen, que ſignifica Puerto de Mercaderes, donde reſide el Rey, Fuinen, Langeland, Laland, Falſter, Mone, Alſen, Femerē, Bornholm. Entre la de Zeeland, y la Provincia de Schoonen en Suecia, eſtà el Eſtrecho cèlebre del Sund, que tendrà vna legua de ancho donde menos.

El Reyno de Dinamarca fue electivo haſta el año 1659. quando en Federico III. lo hizieron hereditario por aver rechazado à los Suedezes, que teniā muy apretada la Ciudad de Copenhagen. Federico I. introduxo el Lutheraniſmo para conſeguir la proteccion de los Principes Sectarios contra ſu Sobrino Chriſtiano II. Toleran qualquier otra Religion, menos la verdadera Catolica.

REYNO DE SVECIA.

PRoſiguiendo àzia el Oriente, ſe encuentran los Eſtados del Rey de Suecia, de donde ſalieron los Godos, que inundaron la Italia, Eſpaña, y parte de Francia; tendràn de largo 280. leguas, y de ancho 160. Sus Confines ſon al Septentrion, la Lapponia Dinamarqueſa, y Moſcovia, tambien al Oriente, y Mediodia, con la Polonia, y el mar Baltico, à Poniente con el mar, el Rio Glama, y vna cordillera de Montañas, que los divide de Noruega. Reſpiran eſtos Pueblos ayre tan puro, y ſano, que aun abreviando mucho ſus dias con los vicios, ſuelen muchos vivir 120. 130. años. En todos eſtos Paiſes del Norte, por ſer friiſsi-

mos,ni en la Saxonia, ni en *W*esfalia no se cria vino, pero ay abundancia de mantenimientos, y pezes de mar, y rios.

Divideſe eſte Reyno en ſiete principales Provincias. La Gothia,la Suecia,la Lapponia, Finlanda, Livonia,Ingria,y Pomerania. Tiene por Capital,y Corte de ſus Reyes la inſigne Ciudad de EtrocKholm,fabricada entre eſcollos,y rocas,con vn Puerto mny ſeguro. Su Govierno,avnque es Monargico,tiene algũ viſo de Ariſtocratico,por la mucha autoridad de los Magnates.Deſde el Siglo paſſado,en tiempo de Guſtavo I. ſolo es hereditario eſte Reyno, que antes fue electivo; ſiguen la Secta de Luthero,con total excluſion de los Catolicos.

Cediò el Emperador al Rey de Suecia, por la paz de Munſter, los Ducados de Bremen, y Ferden con Vildhuſen en Wesfalia; tambien el Señorio de Wiſmar,en Pomerania alta,con ſu Capital Stetin,y parte de la baxa,y la isla de Rughen,&c.

REYNO DE POLONIA.

ES oy dia eſte Reyno el mas eſpacioſo de Europa, pues tiene de largo 270. leguas deſde las Fronteras de la pequeña Tartaria haſta las deBrandeburg, y 200.de ancho,deſde las ſierras deTranſilvania haſta el Ducado de Curlandia.

Confina la Polonia con el mar Baltico, Livonia, Moſcovia,la Tartaria pequeña,la Moldavia, Tranſil-

vania, Vngaria, y Alemania al Poniente. Sus principales Rios son la Viſtula, que nace de vna montaña cerca de Teſchen en la Sileſia, paſſa à Cracovia, Sendomir, *W*arſovia, Vladislaw, Thorn, y Culm, à Danzich, Capital de la Pruſia Real, entra en el mar. La Warta, el Bug, el Niemen, la Duna, el Nieper, ò Boriſtenes, que paſſa à SmolensKo, baña parte de Lituania, y la VKrania, ſe deſagua en el mar Negro; item el Nieſter, que paſſa junto à CaminieK; ſuele ſe dividir eſte Eſtado en dos partes, el Reyno de Polonia, y el Gran Ducado de Lituania, que tienen cada vno ſus Generales, y Cabos principales ſeparados, como Maeſtro de Campo General, y Gran Chanciller, &c. Las Provincias que incluyen, ſe verán en el Indice, ò Tabla de Europa. La Capital de Polonia es Cracovia ſobre la Viſtula, adonde ſe coronan los Reyes, que ſe eligen à *W*arſovia, porque haſta oy ſe han mantenido los Polacos el derecho de elegir ſus Monarcas, que enmedio de ſerlo, goviernan con limitacion Ariſtocratica; pues en materias de eſtado, neceſsita ſu reſolucion del conſentimiento de los Senadores, y aun con alguna democracia, por lo mucho que pueden los nobles en las Dietas, que los Reyes convocan; cuyo inconveniente haze menos apetecible eſta Corona, y parece aver motivado, que tres Reyes en el eſpacio de cien años la renúncaſſen. Los Polacos eſta vez han preferido el bien de la Religion à las ventajas que podian eſperar de otros pretendientes à la Corona. La VKrania, ò Frontera eſtà poblada de los Coſacos, que ſe han rebelado

con-

contra la Polonia, y elegido vn Jefe, ò Principe de VKrania, debaxo la proteccion del Gran Turco, que ocupa la mayor parte de la Podolia, con su Capital CaminiecK. Los mas en Polonia son Catolicos, aunque se hallan varios Hereges, Judios, y aun Idolatras en la Samogitia.

La Prusia se divide en Real, y Ducal. La primera es del Rey de Polonia, con su Capital Dantzich: la otra es del Duque de Brandeburg, con su Capital Monreal sobre el Pregel.

El Ducado de Curlanda, que fue del Gran Maestre de la Orden Teutonica: oy tiene su Duque Soberano Feudatario de Polonia desde el año 1562. Su Capital es Golding, pero la residencia del Principe es en Mitaw sobre el Bulderaw.

La Samogitia assimismo es del Rey de Polonia con su Capital Rolinia, y las demàs Villas que se hallaràn en la Tabla.

LOS ESTADOS DEL CZAR, ò GRAN Duque de Moscovia.

POr no apartarme de los Confines de Polonia, pòdrè aqui los que tocan à la Moscovia Europea, ò Rusia mayor, adonde las nieves duran las tres partes del año, aunque en el Verano suele aver apretados calores por algunas semanas, de suerte, que se siembra, y se agosta en dos meses de tiempo; tiene por Fronteras à Mediodia la Tartaria menor, los Rios Don, Desna, y Psola,

Psola, à Ponieute los Reynos de Polonia, y Suecia, con el Boristhenes, al Norte el mar Glacial, y al Oriente los Terminos de Europa: su Capital, y Corte es MosKow sobre el Rio MosKa, que tendrà 41 y. y mas casas, fabricadas todas de maderage, y barro, y en el Palacio de el Czar, ò Emperador viven 20 y. hombres. Los Rios principales son la Volga, que despues de vn curso de 500. leguas se desagua en el mar Caspio por muchas bocas; el Don, ò Tanais, que se pierde en el mar de Zabache; la Dwina, que entra en el mar Blanco, y el Ienesei. Ay ademàs muchos grandissimos Lagos, como Ladoga, que tiene de largo 55. leguas, y 25. de ancho, y Onega, que tendrà de largo 50. de ancho 18. &c.

El Czar se ha hecho algunas Provincias tributarias de la Tartaria, como los Reynos de Cazan, Bulgar, y Astracan, &c. Goza su Monarchia hereditaria con vn Govierno despotico; professa la Religion Scismatica de los Griegos; pero no reconocen al Patriarca de Constantinopla, sino al suyo proprio, que tienen, con algunos Arçobispos, y Obispos Sufraganeos. No toleran Catolicos, ni Judios, si Calvinistas, y Luteranos, y aun Idolatras, y Mahometanos àzia la Tartaria.

LA TVRQVIA EN EVROPA.

PRoſiguiendo el rumbo àzia Poniente dentro de los Terminos deEuropa,faltanos parte de laTurquia, y de la Vngaria, con las Provincias que incluyen,ò ſugetan.Tendrà eſtaTúrquia Europea,de largo 290. leguas, y de ancho 250. confina al Septentrion con Polonia,y la Hungaria Chriſtiana,al Oriente con el mar de Zabache,mar Negro,mar de Marmara,y el Archipielago; al Mediodia con el Mediterraneo, y al Poniente con el Golfo de Venecia.

Sus principales Rios ſon el Danubio,la Teiſa,ò Tibiſco,el Dravo,y el Savo,laMariza,que paſſa àPhilippopoli,Andrinopoli,y Trajanopoli. Sus Provincias,la Romania,Grecia, Bulgaria, Servia, Boſnia, la tercera parte de la Eſclavonia encerrada entre el Dravo, y el Savo,parte de la Croacia,yDalmacia,la Republica de Raguſa,antes tributaria al Turco, oy del Emperador, la Hungaria Turca,la Valachia,y Moldavia, que con ſus Principes dependen del Turco,como antes de eſta vltima guerra, la Tranſilvania le era tributaria; pero oy eſtà debaxo la proteccion del Emperador; la pequeña Tartaria,la Isla de Candia con algunas del Archipielago, que domina el Gran Turco, todas ſegun declara el Indice de Europa.

La Ciudad de Conſtantinopla, en idioma Turco Eſtambol, es la Capital de toda Turquia ſobre el Eſtrecho llamado Boſphoro de Tracia,que junta el mar

de

de Marmara con el negro; adonde vive el Gran Turco, y reſiden los Patriarcas de los Griegos, y el de los Armenios. Tomòla Mahomet II. en el año de 1453. quedando muerto en el Saco el vltimo Emperador de Oriente Conſtantino XV. Dicha Turquia en Europa ſe govierna por ocho Beglierbeis, ò Bachas; pero oy ſon menos, deſpues de las Conquiſtas del Señor Emperador en Vngria: los Catolicos, mediante algun tributo, no ſon maltratados en Turquia, deſuerte, que en ella viviràn mas de 200ỹ. Chriſtianos, que tienen en Conſtantinopla tres Igleſias, y ocho en Galata, mas de 400. en otras diferentes partes, donde ſe oficia publicamente, con ocho Obiſpos, confirmados de ſu Santidad.

La Romania, ò antiguo Reyno de Tracia; tendrà 100. leguas de largo, y 68. de ancho, fue la Corte de los Emperadores del Oriente, y entonces à Conſtantinopla llamaron Roma-Nueva, la qual es oy Capital no ſolo de dicha Provincia, pero tambien de toda la Turquia, aunque el Gran Turco ſuele ir à vivir en Andrinopla, por la peſte q̃ pica à menudo en Cõſtantinopla.

La Religion de los Griegos es la que mas ſe ſigue aqui, aunque los Mahometanos la procuren deſterrar. Ay tambien muchos Judios, que viven con mas libertad, que en parte alguna de Europa.

La Grecia, que los Turcos oy llaman Rumelia; y fue antiguamente la Provincia mas floreciente de el Orbe; aviendo producido tantos grandes Capitanes, y tantos Maeſtros de Artes, y Sciencias, podrà tener de

largo 180. leguas, de ancho 125. donde mas. De todas partes està confinada por mares, menos al Septentrion, donde la divide vna cordillera de montañas.

Puedese dividir la Grecia en seis partes principales, ò Reynos. 1. La Macedonia, que es la mayor, y fue Patria, y Mayorazgo de Alexandro Magno; su Capital SaloniKi, ò Tessalonia sobre el Golfo deste nombre; donde reside vn Sangiac, ò Governador Turco. 2. La Albania donde nació el Valeroso ScanderbecK, su Capital Alesio sobre el Drin. 3. La Thessalia, Patria de Achilles, y Jason, su Capital Larissa sobre el Rio Peneo. Aqui en el monte Oete fue donde se quemò Hercules. 4. El Epiro, su Capital Arta sobre el Golfo deste mismo nombre; donde suelen residir sus Reyes, y vn Santgiac en Jannina. 5. La Achaya; llamada propriamente Grecia, pero oy de los Naturales Livadia; sus principales Ciudades son Athenas, Thebes, y Megara, donde nació Euclydes. 6. La Morea, ò Peloponeso, q̃ es vna Peninsula, conquistada por Baiaseth II. Emperador de los Turcos el año de 1500. pero reconquistada el de 1685. por los Venecianos sus antiguos dueños. Son sus mas famosas Ciudades Corintho, Argos, Lacedemonia, ò Sparta, oy Misitra, pero las mas fuertes Modon, Coron, Napoles de Romania.

Hallandose tambien en la Turquia Europea la Isla de Candia, y otras del Archipielago, me ha parecido tratar aqui dellas, notando, que la Candia, ò antiguo Reyno de Creta; tendrà de largo 75. leguas, 25. de ancho, y 170. de circuito. El Pais es muy sano, y fertil;

til, pero los naturales muy perezoſos, y amigos del vino Malvaſia: no ay animales ponçoñoſos, fuera de la Araña llamada Phalangium, cuya herida es mortal. El Duque de Monferrato vendiò eſta Isla à los Venecianos en 1494. que la poſſeyeron haſta 1669. quando deſpues de vn Sitio, y bloqueo de 24. años la ganaron los Turcos por compoſicion.

Por aqui eſtà tambien la Isla de Negroponte, cuya Capital es Chalcis, muy fertil, pero ſugeta à terremotos: ſe halla en ella la piedra Amiante, de que ſe hazen hebras de hilo, que ſe pone blanco en la lumbre. Fue de Venecianos haſta el año de 1470. que la ganaron los Turcos. En la Tabla ſe hallaràn las demàs Islas del Archipielago, de que ay poco que dezir.

La Bulgaria, y Servia ſon dos Provincias, que componian la antigua Moeſia, y tendràn de largo 180. leguas, y de ancho 50. donde mas. Sus rios ſon el Sabo, la Morava, y la IsKa, que ſe pierden todos en el Danubio. La Capital de la Bulgaria, es Sophia, donde reſide el Beglierbei, ò Governador Belgrado, que ganò el Señor Duque de Baviera en 1687. y por pura fatalidad ſe perdiò en 1689. lo es de la Servia. Los Naturales por la mayor parte ſon Griegos, y pocos Mahometanos, pero tambien vnos 30ᵐ. Catolicos, aunque los Judios tienen todo el comercio, y diferentes Synagogas.

La Boſnia, Eſclavonia, Croacia, y Dalmacia, componian antiguamente la Illiria: y tendràn de largo 80. de ancho 65. leguas, Confinan con la Hungaria, Ser-

via, Albania, Golfo de Venecia, y Carniola. Sus Rios principales son el Dravo, y el Savo, el Drin, la Bosna, la Vnna, y la Kulp. La Capital de la Bosnia es Bosna-Serayo sobre el Rio Bosna; de la Esclavonia, Posiega, Wihitz de Croacia, y Scardona lo era de Dalmacia, aunque oy está arruynada. Ragusa Ciudad Arçobispal, y Republica, es muy rica, y poblada, por el grande comercio; oy está debaxo la proteccion del Cesar.

Los Venecianos tienen todas las Costas de la Dalmacia, y algunas Plazas ganadas en estas vltimas guerras, que govierna vn Proveedor General. El Emperador posee hereditariamente mas de vna tercia parte de la Esclavonia, y de la Croacia, que govierna el Ban, ò Teniente General. Los mas son Catolicos, aunque ay Griegos, y Mahometanos con libertad de conciencia.



IM-

LA ASIA.

DExando à parte las grandes prerrogativas, y ventajas que se pueden dezir à gloria desta Parte del Mundo antiguo, por no permitirlo la ofrecida brevedad, solo notarè, que es la mas Oriental, y dilatada de todas las que le componen. Tendrà de largo desde los Dardanelos junto à Constantinopla, hasta el Estrecho de Jesso, cerca de 2000. leguas, y de ancho cerca de 1400. ocupando vna gran parte de la Zona torrida, toda la templada Septentrional, y algo de la fria.

Confina al Norte con el Occeano Scithyco, al Oriente con el mar de los Kaimachitas, y el de la China, al Mediodia con el mar de las Indias, y el de Arabia, à Poniente con el mar Roxo, el Isthmo de Suès, el Archipielago, el mar de Marmara, el mar Negro, el mar de Zabache, con el Don, y Estrecho de Weigatz, en el mar Glacial.

Divideſe la Asia en seis partes principales, la Turquia Asiatica, la Persia, las Indias, la China, la grande Tartaria, y las Islas dependientes, como del Japon, las Felipinas, las Molucas, las Islas de Samatra, las Maldivas, y la de Zeylan, &c.

El grande Imperio Asiatico del Turco confina con Moscovia, Tartaria, Persia, con el Occeano, y el Medi-

terraneo; tendrà de largo 650.leguas,de ancho 450. Es eſte Païs muy caluroſo,y poco fertil, pero abundãte en miel,cera,y aromas; tiene minas de plata,cobre, de imàn,y probablemente de oro,pues los tres Reyes Magos ofrecieron dèl à Chriſto recien nacido. Peſcãſe tambien las mejores perlas de Oriente ſobre las Coſtas del Golfo de Balſora. Son ſus principales Rios, el Tigre,y el Eufratres, que nacen de los montes de Armenia,y deſaguan en el Golfo Perſico.

Eſte vaſto Païs, que començò à ſugetar el año de 1300. Oſman,ò Othoman, Tartaro, hombre vulgar, Soldado arrojado del Gran Khan, ſe divide en cinco Provincias. 1. La Natolia, cuya Capital es Chiutaya ſobre el Rio Ayala,en ella ſe hallan las ruìnas de la antigua Troya,la Ciudad Arçobiſpal de Smirna,grande Emporio de Levante,y la de Ehpeſo;la Caramania con ſu Capital Cogni,la Amaſia, con ſu Capital Toccat,y Trebiſonda;cerca de la Natolia ſe hallan en los Mapas entre otras la Isla,ò Reyno deChipre en poder del Turco,y tendrà 60.leguas de largo,mas de 20.de ancho,y 130.de circuìto,a 20.leguas de tierra firme. Quedò en poder deVenecianos haſta el año de 1571. pero aun oy dia ellos,y el Duque de Saboya ſe califican Reyes de Chipre,cuya Capital es Nicoſia. La Isla de Rhodes,que tendrà 16.leguas de largo, 8. de ancho,y 40.de circuìto, à 5. de tierra firme,donde antiguamente eſtava el Coloſo del Sol,por debaxo de cuyas piernas podian paſſar los navios teniendo 70. codos de alto, Los Cavalleros de Malta la ganaron en 1309.

1309. despues que perdieron Limisso en Chipre.

La Isla de Metelino, ò Lesbos, antes de los Venecianos, la de Scio, antes de los Ginoveses, la de Samos, la de Cos, ò Lango, donde nacieron Esculapio, Hypocrates, y Apeles, y la de Pathmos, que se llama Palmosa, lugar del destierro de San Juan Evangelista.

2. La Suria, ò Sotistan està sobre el mar Mediterraneo; tendrà de largo 180. leguas, de ancho, 90. dividese en tres partes, la Suria, su Capital Alep, Ciudad de grandissimo comercio de Levante, adonde està tambien Antiochia. La Palestina, que encierra la Judea, y Tierra Santa, ò de Promission: su Capital Gerusalem, y su principal Rio el Jordàn, que nace en las Montañas de Galilea, la atraviesla de Norte à Mediodia, y se pierde en el mar Muerto; y la tercera la Phenicia sobre el Mediterraneo; su Capital Damas, donde se convirtiò S. Pablo, que govierna vn Belglierbei, y adonde los Griegos tienen vn Patriarca.

3. El DiarbecK encierra casi toda la antigua Assiria, Mesopotamia, y Chaldea; està entre los Rios Tigre, y Euphrates; su Capital es Cara-Emid. Entre los Rios Lucus, y Caper fuè vencido Darìo por Alexandro Magno. Muchos Interpretes juzgan, que el Paraìso fuè colocado en la Chaldea al Oriente del Tygre. Tambien se hallò en esta Provincia la celebre Babilonia sobre el Rio Euphrates.

4. La Turcomania, que comprehende casi toda la antigua Armenia; su Capital es Erzerum sobre el mismo Euphrates; viven en ella muchos Principes co-

mo Sobcranos,que no temen al Turco, ni al Perſiano; porque tienen cogidos los Puertos, y paſſos de las Montañas.

En medio deſta Provincia ſe hallan las Sierras de Ararat,ſobre vna de las quales dizen averſe encallado el Arca de Noe,y que de ellas nacen los quatro Rios, que regavan el Parayſo.

La Georgia,que eſtà entre el Mar Negro,yCaſpio, y en poder de tres Principes,ò ReyesTributarios,pertenece parte al Turco,y parte al Perſiano : ſu Capital es Teflis ſobre el Rio Kur. Al Norte deſta tierra eſtàn los Tartaros Circaſſos,en la Comania,donde antiguamente vivieron las guerreras Amazonas.

5. La Arabia,que tendrà de largo 600.leguas,de ancho 420.es la parte del Aſia mas cercana al Africa, muy falta de agua, pero llena de Ladrones, y foragidos, que azechan à robar los que vàn en Romeria à Mecqua,reſidencia que fuè del falſo Propheta Mahomet,cuyo ſepulcro ſe vè en Medina-Talnabi. Divideſe en tres partes,la Feliz,que es tres vezes mayor, que las otras juntas,y haze como Peninſula entre el mar Rojo,y el Golfo de Baſſora, ſu Capital Mecqua, cuyo Xerif,ò Principe es vno de los mas poderoſos : la deſierta,que los Hebreos llaman Cedar,ſu Capital Anna ſobre el Euphrates ; y la Petrea,cuya Capital es Petra, ò Herach.Entre ſus muchas montañas eſtà el deOreb, y el de Sinaì;aqui vivieron los hijos de Iſrael 40. años deſpues que ſalieron de Egypto,y paſſaron el marBermejo. Eſtos Pueblos ſon Mahometanos, y fueron los

pri-

primeros que recibieron la doctrina del Alchoran. En las demàs Provincias se hallan mezclados Mahometanos, Griegos, Judios, Jacobitas, Maronitas, y muchos otros Sectarios; los Christianos tambien se toleran en pagando tributo.

LA PERSIA.

ESte Reyno del Sophi, ò Rey de Persia, aunque muy dilatado, es oy solo vna porcion del vasto Imperio que posseyeron los antecessores de Darìo en la Asia; tendrà sin embargo 500. leguas de largo, y 300. de ancho. Confina con el Gran Mogol, la Tartaria grande, con el Rio Oxus, oy Gehun, con el mar Caspio, la Turquia Asiatica, con el Golfo de Balsora, el mar Persico, è Indico. Es abundantissimo de morales, y de mercadetias de seda, y ay melones de 40. à 50. libras, infinitos camellos, minas de oro, plata, turquesas, y sal, pero casi ningun Rio de consideracion.

Dividese la Persia en 14. Provincias, que son Chusistan, Airach, Aderbejan, Erivan, Esciruan, Farsistan, Kheirman, MaKherau, Sisistan, CandaKar, Sablustan, Chorasan, Mazanderan, y Ghilan: su Capital es Ispahan sobre el Rio Sendera, vna de las mas ricas, hermosas, y grandes Ciudades de el Orbe, que encierra quatro pequeñas Villas; en vna llamada Zulfa viven los Christianos, y tienen Iglesias, Arçobispo, y libre exercicio de su Religion.

El Govierno del Sophi es Monargico, y despotico,

y la Corona hereditaria, sin distincion de hijos legitimos, ò ilegitimos. Los Persas en otros tiempos idolatravan el Sol, la Luna, el Fuego, &c. pero oy los mas siguen los errores de Mahomet, segun los Comentarios de Haly, que llaman Theniente de Dios. Cerca deste Reyno de Persia, està la Isla, y Ciudad de Ormuz, que fuè antes cèlebre Emporio de los Portugueses; pero oy es del Sophi; y por lo demàs me remito à la Tabla.

LA INDIA.

LLamase assi del gran Rio Indo, que nace como tambien el Ganges del monte Caucaso, y desagua por siete bocas en el Occeano Meridional. Sus limites son dicho Indo, que la divide de Persia, la Tartaria con el antemural del monte Tauro, la China, y el Occeano. Y como el Rio Ganges la atrabiesla de parte à parte, vna se llama India Occidental, que està dentro el Rio, y otra Oriental, q̃ es la India fuera del mismo Ganges. Deste Pais en general parte està en la Zona templada, parte en la torrida; pues los Reynos de Tũquin, y Cochinchina son tributarios de los Emperadores de la China, aunque estèn separados de ella. Tanto ay escrito de las singularidades deste Pais, y con tanta diformidad, que no se sabe què creer dello; y solo dirè de cierto, que como tiene diversos Soberanos, son tãbien diferentes sus Goviernos: los Holandeses, y Portugueses tienen Plazas sobre sus Costas con sus Gover-

na-

nadores, y Presidios; los mas de los Indios son Idolatras, especialmente àzia el Mediodia, muy supersticiosos, y algunos creen, segun la Secta de Pytagoras, que las almas passan de vn cuerpo à otro, assi humanos como de bestias; hallanse tambien Judios, y Christianos, desde que los Portugueses viven establecidos alli.

La India Occidental se divide en el Imperio de el Mogol, y la Peninsula mas acà de el Ganges. Mogol significa entre los Indios, blanco, y llaman Mogols à los pueblos de tierra firme, que son subditos del Gran Mogol, ò Emperador de los Mogols, cuyo Imperio tendrà de largo 650. leguas, y de ancho 440. Confina con la Tartaria, el Reyno de Aua, el Rio Guenga, y la Persia. Tiene mina de diamantes, que se pescan en el Rio Govil de la Provincia de Bengala, y muchas calles de arboles para caminar por la sombra, de que algunas son de mas de 100. leguas de largo: atrauiessanlo los Rios Indo, y Ganges, y otros muchos lo fertilizan. Contiene este vasto Imperio 36. Reynos, que con sus dependiencias se hallaràn en la Tabla.

Las Ciudades Capitales son Agra, y Delly, cerca del Rio Semana, adonde suele residir el Gran Mogol, que tiene muchos Reyes, ò Rajes, tributarios; y los Portugueses possеen sobre el Golfo de Cumbaya, Diu, Daman, Bazaim, y las Fortalezas de Manora, y Asserim.

Los Mogols por la mayor parte siguen los desvarios de Mahometo, conforme à la interpretacion de Haly, aunque ay tambien muchos Idolatras, Judios, y Christianos conuertidos por los Padres de la Compañia

nia, ò que atrae el comercio, y la libertad de conciencia, que permite el Gran Mogol.

La Peninsula de mas acà del Rio Ganges, separada de las tierras del Gran Mogol por el Rio Guenga, tendrà de largo 260. leguas, de ancho 230. Es su clima tan caluroso, que andan desnudos los moradores, pero muy abundante el Pais de frutos, perlas, y diamantes. Dominanla dos principales Soberanos, el Rey de Golconda, y el de Dezan, que tienen otros muchos Nayques, ò Principes tributarios, y en las Costas Portugueses, Holandeses, è Indios.

Dicho Reyno de Golconda, que està en la parte Oriental, es muy fertil de diamantes, cuya mina es à Gani, siete jornadas de la Ciudad del mismo nombre: pero aunque son las mayores piedras de las Indias, no son las mas limpias.

Su Capital es Heider-Abad al pie de la montaña, en cuya cumbre està la Ciudad de Golconda muy rica, y grande.

Los Ingleses tienen en esta Costa Madrastapatan, los Dinamarqueses solo à Trangambar, y los Franceses Thalicherè.

El Reyno de Dezan, ò Visapur, cuyo Rey es tributario del Gran Mogol, se halla sobre la Costa Occidental de dicha peninsula, y contiene los Reynos de Cousian, Cochim, Calicut, &c. y las Ciudades de Mangalor, Barcelor, Onor, y otras que pertenecen à los Olandeses, como tambien la de Cochim.

La Ciudad de Goa, que es de los Portugueses, situada

da en vna Isla del Rio Mondovi està asimismo en dicho Reyno, y en ella reside el Virrey con vn Arçobispo; y se conserva el Cuerpo del Apostol S. Thomàs. Tomòla D. Alfonso de Alburquerque de los Indios en el año de 1510.

Todos los moradores de dicha Peninsula, casi son Mahometanos, como sus Principes; pero los mõtañeses Idolatras; ay tambien Catolicos, protestantes, y Judios.

La India Oriental se subdivide en tres partes principales, los Reynos de Ava, y Pegu, con la Peninsula de mas allà del Ganges, llamada Zirbad con el Reyno de Siam, y la tercera comprehende los Reynos de Tũquin, y Cochinchina, que son Tributarios de la China.

El Rey de Ava es oy vno de los mas poderosos Principes de las Indias, pues señorea los Reynos de Pegu, Arrancàn, Asem, Tipra, &c. Tendràn sus Estados 340. leguas de largo, y 180. de ancho; confinan cõ la Tartaria, la China, Reyno de Siam, Golfo de Bengala, tierras del Gran Mogol. Ay minas de muchas piedras preciosas, de Bezar, y Lacre, quatro rios caudalosos, que son Menan, Caypuno, Colmin, y Gior, que suelen salir de madre, inundar, y fertilizar las campañas como el Nilo.

Ava sobre el Rio Caypuno, es la Capital de todo el Reyno, adonde reside oy el Rey. Los Pueblos son Idolatras, creyendo pluralidad de Dioses, y otros delirios.

El Reyno de Siam, cuyo Rey embiò poco s años ha tan celebre embaxada al de Francia, comprehende diferentes otros Reynos, y tendrà de largo 360. leguas,

de

de ancho 200. confina casi de todas partes con los mares de las Indias, solo al Oriente con los Reynos de Pegu, y Cochinchina,

El Clima, aunque muy cercano al Equador, está muy templado, por los vientos, y rozios continuos. Ay grande abundancia de especies, y drogas, Elefantes, Camellos, y ganados: su Capital es Odia sobre el Rio Menan.

Entre todos los Reynos, y Principes, que tiene Tributarios, solo la Villa de Malaca, que pertenece à Olãdeses, es libre de tributo; ganaronla de los Portugueses en el año de 1641. Sus Pueblos creen la Transmigracion de las almas de vn cuerpo à otro, segũ el sentir de Pythagoras, y otros semejantes disparates.

La Capital del Reyno de Tunquin es Keccio, donde suele vivir el Rey, que, aunque tiene muchos Principes subditos, èl mismo es tributario al Emperador de la China, à quien ofrece cada seis años tres estatuas de oro.

Los naturales son Idolatras, pero ay muchisimos Christianos, y mas de 200. Iglesias.

El Reyno de Cochinchina, que antes era parte del de Tunquin, de cien años acà es separado por la rebelion de vn Virrey; tendrà 70. leguas de largo, y 170. de Costas.

Es su clima, aunque en la Zona torrida, muy templado, y con distincion parẽte de las quatro estaciones del año: ay minas de plata, y oro, todo genero de especies, abundancia de sedas, y algodon, Renoceronte,

y Elefantes, que son tan dociles, que casi es increible lo que cuentan dellos; tiene mas de 50. buenos Puertos, y vna particularidad notable, que en el Otoño de 15. en 15. dias se inunda el Pais, y se haze fertilissimo.

Su Capital es Cacciam, y Corte de los Reyes, donde ay grande comercio de los Chinos, y del Japon, que fabricaron para su seguridad la Fortaleza de Faifo.

Los moradores son Idolatras, y ay pocos Christianos, porque los vltimos Reyes los perseguieron cruelmente.

REYNO DE LA CHINA.

ESte nombre proviene de vn Rey llamado Cina, que reynò 46. años antes de la Venida de Christo. Tendrà de largo 560. leguas, y confina con el Occeano al Oriente, al Septentrion, con vna muralla de 400. leguas de largo, 45. pies de alto, y mas de 18. de ancho, ò grueso, con muchissimos torreones de trecho en trecho, al Poniente con los montes Damasios, y la India, al Mediodia el Occeano, TunKin, y Cohinchina. De la parte del Norte es muy frio el clima, por las muchas montañas siempre cubiertas de nieve, pero àzia el Mediodia es muy templado, y abunda de todo quanto se puede desear, siendo vno de los Paises mas deleytosos del Orbe. Divideso en 17. Provincias, que se hallarán en la Tabla, con sus Capitales en primer lugar, y las demàs Villas por su orden. La Ciudad fuerte

de

de PecKin, es la Capital del Reyno, y la Corte donde vive el Emperador de la China, en cuya extremidad està à 30. leguas de dicha famosa muralla, y suele levantarse en ella tanto polvo, que para no cegar es menester cubrirse los ojos con vn velo transparente. Son los Chinos muy industriosos, agudos, y polyticos, conociendose su destreza, por las ricas telas, y fabricas, que de allà vienen.

De todo tiempo immemorial fueron governados por vn Rey, ò Emperador, que llamavan sus Vassallos Hijo del Cielo, tributandole cierto genero de adoracion; pero oy posee su Govierno el Gran Kham de Tartaria, que conserva en PecKin seis consejos, de Estado, de Hazienda, vna como Inquisicion tocante las cosas de su Religion, vn Consejo de Guerra, vna Junta de Aposentadores, y vn Tribunal para los delinquentes.

El Rey de Niuche, GranKhan de Tartaria, de quien desciende el Emperador de la China, entrò en ella en 1616. hallandola rebuelta, y muy encontrados sus principales Magnates, sin que bastalle à detenerlo dicho grande antemural, fabricado en otro tiempo para prevenir vna semejante invasion, y desde 1650. la poseen pacificamente los de su linage.

Los Chinos son todos Idolatras, y muy supersticiosos; pero siempre han reconocido vn solo Dios, que llaman Rey de los Cielos. Ay tambien oy dia Mahometanos, y Judios, y nuestra Fè Catolica se professa publicamẽte à la Corte del mismo Emperador desser-

te, que de 80. Mandarines, ò Ministros, que ay en la Facultad de la Mathematica, muy estimada alli, 40. son Catolicos; pero entre todos los muchos Misioneros, los Padres de la Compañia son los mas gratos à la Corte del Emperador, que los agassaja, y estima mucho, por lo que se aventajan en las Mathematicas, à que es aplicadissimo. Quien fuere curioso de tanto q̃ ay de admirar, y apreciar en este dilatado Imperio, lo podrà hallar en varios libros noticiosos, que ay escritos dello.

LA GRANDE TARTARIA.

ESte vastissimo Imperio se llama assi del Rio Tartar, que passando por èl, desagua en el mar Hyperboreo, y Grande, para diferenciarle de la Tartaria pequeña, que està en Europa, viniendo à ser aquella la antigua Escythia. Son sus limites al Norte, y Oriente, el Occeano, al Mediodia aquella celobrada muralla de la China, que es la mayor maravilla del Mundo, con la India, y Persia, al Poniente la misma Persia, Turquia Asiatica, y Moscovia. Tendrà de largo 1500. leguas, y de ancho 760. Su Capital es Muoncheu en el Nathay sobre el Rio Caramoran, que dizen tener de circuìto ocho leguas. Pero por ser tanta la distancia deste Pais, y el por sì tan inaccessible, lleno de montañas, y desiertos, tengo por poco seguras las relaciones tan estrañas, que se hallan dèl.

Solo dirè, que se divide esta Tartaria en cinco partes,

tes,

mo Sobcranos,que no temen al Turco, ni al Persiano; porque tienen cogidos los Puertos, y passos de las Montañas.

En medio desta Provincia se hallan las Sierras de Ararat,sobre vna de las quales dizen averse encallado el Arca de Noe,y que de ellas nacen los quatro Rios, que regavan el Paraysо.

La Georgia,que està entre el Mar Negro,y Caspio, y en poder de tres Principes,ò Reyes Tributarios,pertenece parte al Turco,y parte al Persiano : su Capital es Teflis sobre el Rio Kur. Al Norte desta tierra estàn los Tartaros Circassos,en la Comania,donde antiguamente vivieron las guerreras Amazonas.

5. La Arabia,que tendrà de largo 600.leguas,de ancho 420.es la parte del Asia mas cercana al Africa, muy falta de agua, pero llena de Ladrones, y foragidos, que azechan à robar los que vàn en Romeria à Mecqua,residencia que fuè del falso Propheta Mahomet,cuyo sepulcro se vè en Medina-Talnabi. Divide-se en tres partes,la Feliz,que es tres vezes mayor, que las otras juntas,y haze como Peninsula entre el mar Rojo,y el Golfo de Balsora, su Capital Mecqua, cuyo Xerif,ò Principe es vno de los mas poderosos : la desierta,que los Hebreos llaman Cedar,su Capital Anna sobre el Euphrates ; y la Petrea,cuya Capital es Petra, ò Herach.Entre sus muchas montañas està el de Oreb, y el de Sinaì;aqui vivieron los hijos de Israel 40. años despues que salieron de Egypto,y passaron el mar Bermejo. Estos Pueblos son Mahometanos, y fueron los

pri-

primeros que recibieron la doctrina del Alchoran. En las demàs Provincias se hallan mezclados Mahometanos, Griegos, Judios, Jacobitas, Maronitas, y muchos otros Sectarios; los Christianos tambien se toleran en pagando tributo.

LA PERSIA.

ESte Reyno del Sophi, ò Rey de Persia, aunque muy dilatado, es oy solo vna porcion del vasto Imperio que posseyeron los antecessores de Darìo en la Asia; tendrà sin embargo 500. leguas de largo, y 300. de ancho. Confina con el Gran Mogol, la Tartaria grande, con el Rio Oxus, oy Gehun, con el mar Caspio, la Turquia Asiatica, con el Golfo de Balsora, el mar Persico, è Indico. Es abundantissimo de morales, y de mercaderias de seda, y ay melones de 40. à 50. libras, infinitos camellos, minas de oro, plata, turquesas, y sal, pero casi ningun Rio de consideracion.

Dividese la Persia en 14. Provincias, que son Chusistan, Airach, Aderbejan, Erivan, Esciruan, Farsistan, Kheirman, MaKherau, Sisistan, CandaKar, Sablustan, Chorasan, Mazanderan, y Ghilan: su Capital es Ispahan sobre el Rio Sendera, vna de las mas ricas, hermosas, y grandes Ciudades de el Orbe, que encierra quatro pequeñas Villas; en vna llamada Zulfa viven los Christianos, y tienen Iglesias, Arçobispo, y libre exercicio de su Religion.

El Govierno del Sophi es Monargico, y despotico,

y la Corona hereditaria, sin distincion de hijos legitimos, ò ilegitimos. Los Persas en otros tiempos idolatravan el Sol, la Luna, el Fuego, &c. pero oy los mas siguen los errores de Mahomet, segun los Comentarios de Haly, que llaman Theniente de Dios. Cerca deste Reyno de Persia, està la Isla, y Ciudad de Ormuz, que fuè antes cèlebre Emporio de los Portugueses; pero oy es del Sophi; y por lo demàs me remito à la Tabla.

LA INDIA.

LLamase assi del gran Rio Indo, que nace como tambien el Ganges del monte Caucaso, y desagua por siete bocas en el Occeano Meridional. Sus limites son dicho Indo, que la divide de Persia, la Tartaria con el antemural del monte Tauro, la China, y el Occeano. Y como el Rio Ganges la atrabiesla de parte à parte, vna se llama India Occidental, que està dentro el Rio, y otra Oriental, q̃ es la India fuera del mismo Ganges. Deste Pais en general parte està en la Zona templada, parte en la torrida; pues los Reynos de Tũquin, y Cochinchina son tributarios de los Emperadores de la China, aunque estèn separados de ella. Tanto ay escrito de las singularidades deste Pais, y con tanta diformidad, que no se sabe què creer dello; y solo dirè de cierto, que como tiene diversos Soberanos, son tãbien diferentes sus Goviernos: los Holandeses, y Portugueses tienen Plazas sobre sus Costas con sus Gover-

nadores,y Presidios; los mas de los Indios son Idolatras,especialmente àzia el Mediodia, muy supersticiosos,y algunos creen, segun la Secta de Pytagoras, que las almas passan de vn cuerpo à otro, assi humanos como de bestias; hallanse tambien Judios, y Christianos, desde que los Portugueses viven establecidos alli.

La India Occidental se divide en el Imperio de el Mogol, y la Peninsula mas acà de el Ganges. Mogol significa entre los Indios, blanco, y llaman Mogols à los pueblos de tierra firme, que son subditos del Gran Mogol, ò Emperador de los Mogols, cuyo Imperio tendrà de largo 650. leguas,y de ancho 440. Confina con la Tartaria, el Reyno de Aua,el Rio Guenga, y la Persia. Tiene mina de diamantes, que se pescan en el Rio Govil de la Provincia de Bengala, y muchas calles de arboles para caminar por la sombra, de que algunas son de mas de 100.leguas de largo:atraviessanlo los Rios Indo, y Ganges, y otros muchos lo fertilizan.Contiene este vasto Imperio 36. Reynos,que con sus dependiencias se hallaràn en la Tabla.

Las Ciudades Capitales son Agra,y Delly,cerca del Rio Semana, adonde suele residir el Gran Mogol, que tiene muchos Reyes,ò Rajes, tributarios; y los Portugueses poseen sobre el Golfo de Cumbaya, Diu, Daman,Bazaim,y las Fortalezas de Manora,y Asserim.

Los Mogols por la mayor parte siguen los desvarios de Mahomero, conforme à la interpretacion de Haly, aunque a y tambien muchos Idolatras, Judios, y Christianos convertidos por los Padres de la Compañia

nia, ò que atrae el comercio, y la libertad de conciencia, que permite el Gran Mogol.

La Peninsula de mas acà del Rio Ganges, separada de las tierras del Gran Mogol por el Rio Guenga, tendrà de largo 260. leguas, de ancho 230. Es su clima tan caluroso, que andan desnudos los moradores, pero muy abundante el Pais de frutos, perlas, y diamantes. Dominanla dos principales Soberanos, el Rey de Golconda, y el de Dezan, que tienen otros muchos Nayques, ò Principes tributarios, y en las Costas Portugueses, Holandeses, è Indios.

Dicho Reyno de Golconda, que està en la parte Oriental, es muy fertil de diamantes, cuya mina es a Gani, siete jornadas de la Ciudad del mismo nombre: pero aunque son las mayores piedras de las Indias, no son las mas limpias.

Su Capital es Heider-Abad al pie de la montaña, en cuya cumbre està la Ciudad de Golconda muy rica, y grande.

Los Ingleses tienen en esta Costa Madrastapatan, los Dinamarqueses solo à Trangambar, y los Franceses Thalicherè.

El Reyno de Dezan, ò Visapur, cuyo Rey es tributario del Gran Mogol, se halla sobre la Costa Occidental de dicha peninsula, y contiene los Reynos de Cousian, Cochim, Calicut, &c. y las Ciudades de Mangalor, Barcelor, Onor, y otras que pertenecen à los Olandeses, como tambien la de Cochim.

La Ciudad de Goa, que es de los Portugueses, situada

da en vna Isla del Rio Mondovi està asimismo en dicho Reyno, y en ella reside el Virrey con vn Arçobispo; y se conserva el Cuerpo del Apostol S. Thomàs. Tomòla D. Alfonso de Alburquerque de los Indios en el año de 1510.

Todos los moradores de dicha Peninsula, casi son Mahometanos, como sus Principes, pero los mõtañeses Idolatras; ay tambien Catolicos, protestantes, y Judios.

La India Oriental se subdivide en tres partes principales, los Reynos de Ava, y Pegu, con la Peninsula de mas allà del Ganges, llamada Zirbad con el Reyno de Siam, y la tercera comprehende los Reynos de Túquin, y Cochinchina, que son Tributarios de la China.

El Rey de Ava es oy vno de los mas poderosos Principes de las Indias, pues señorea los Reynos de Pegu, Arrancàn, Asem, Tipra, &c. Tendràn sus Estados 340. leguas de largo, y 180. de ancho; confinan cõ la Tartaria, la China, Reyno de Siam, Golfo de Bengala, tierras del Gran Mogol. Ay minas de muchas piedras preciosas, de Bezar, y Lacre, quatro rios caudalosos, que son Menan, Caypuno, Colmin, y Gior, que suelen salir de madre, inundar, y fertilizar las campañas como el Nilo.

Ava sobre el Rio Caypuno, es la Capital de todo el Reyno, adonde reside oy el Rey. Los Pueblos son Idolatras, creyendo pluralidad de Dioses, y otros delirios.

El Reyno de Siam, cuyo Rey embiò poco s años ha tan celebre embaxada al de Francia, comprehende diferentes otros Reynos, y tendrà de largo 360. leguas,

de

de ancho 200. confina casi de todas partes con los mares de las Indias, solo al Oriente con los Reynos de Pegu, y Cochinchina.

El Clima, aunque muy cercano al Equador, está muy templado, por los vientos, y rozios continuos. Ay grande abundancia de especies, y drogas, Elefantes, Camellos, y ganados: su Capital es Odia sobre el Rio Menan.

Entre todos los Reynos, y Principes, que tiene Tributarios, solo la Villa de Malaca, que pertenece à Oládeses, es libre de tributo; ganaronla de los Portugueses en el año de 1641. Sus Pueblos creen la Tranſmigracion de las almas de vn cuerpo à otro, segú el sentir de Pythagoras, y otros semejantes disparates.

La Capital del Reyno de Tunquin es Keccio, donde suele vivir el Rey, que, aunque tiene muchos Principes subditos, èl mismo es tributario al Emperador de la China, à quien ofrece cada seis años tres estatuas de oro.

Los naturales son Idolatras, pero ay muchisimos Christianos, y mas de 200. Iglesias.

El Reyno de Cochinchina, que antes era parte del de Tunquin, de cien años acà es separado por la rebelion de vn Virrey; tendrà 70. leguas de largo, y 170. de Costas.

Es su clima, aunque en la Zona torrida, muy templado, y con distincion patẽte de las quatro estaciones del año: ay minas de plata, y oro, todo genero de especies, abundancia de sedas, y algodon, Renoceronres,

y Elefantes, que son tan dociles, que casi es increible lo que cuentan dellos; tiene mas de 50. buenos Puertos, y vna particularidad notable, que en el Otoño de 15. en 15. dias se inunda el Pais, y se haze fertilissimo.

Su Capital es Cacciam, y Corte de los Reyes, donde ay grande comercio de los Chinos, y del Japon, que fabricaron para su seguridad la Fortaleza de Faifo.

Los moradores son Idolatras, y ay pocos Christianos, porque los vltimos Reyes los persiguieron cruelmente.

REYNO DE LA CHINA.

Este nombre proviene de vn Rey llamado Cina, que reynò 46. años antes de la Venida de Christo. Tendrà de largo 560. leguas, y confina con el Occeano al Oriente, al Septentrion, con vna muralla de 400. leguas de largo, 45. pies de alto, y mas de 18. de ancho, ò grueso, con muchissimos torreones de trecho en trecho, al Poniente con los montes Damasios, y la India, al Mediodia el Occeano, TunKin, y Cohinchina. De la parte del Norte es muy frio el clima, por las muchas montañas siempre cubiertas de nieve, pero àzia el Mediodia es muy templado, y abunda de todo quanto se puede desear, siendo vno de los Paises mas deleytosos del Orbe. Divideso en 17. Provincias, que se hallarán en la Tabla, con sus Capitales en primer lugar, y las demàs Villas por su orden. La Ciudad fuerte

de

de PecKin, es la Capital del Reyno, y la Corte donde vive el Emperador de la China, en cuya extremidad està à 30. leguas de dicha famosa muralla, y suele levantarse en ella tanto polvo, que para no cegar es menester cubrirse los ojos con vn velo transparente. Son los Chinos muy industriosos, agudos, y polyticos, conociendose su destreza, por las ricas telas, y fabricas, que de allà vienen.

De todo tiempo immemorial fueron governados por vn Rey, ò Emperador, que llamavan sus Vassallos Hijo del Cielo, tributandole cierto genero de adoracion; pero oy possee su Govierno el Gran Kham de Tartaria, que conserva en PecKin seis consejos, de Estado, de Hazienda, vna como Inquisicion tocante las cosas de su Religion, vn Consejo de Guerra, vna Junta de Aposentadores, y vn Tribunal para los delinquentes.

El Rey de Niuche, Gran Khan de Tartaria, de quien desciende el Emperador de la China, entrò en ella en 1616. hallandola rebuelta, y muy encontrados sus principales Magnates, sin que bastasse à detenerlo dicho grande antemural, fabricado en otro tiempo para prevenir vna semejante invasion, y desde 1650. la posseen pacificamente los de su linage.

Los Chinos son todos Idolatras, y muy supersticiosos; pero siempre han reconocido vn solo Dios, que llaman Rey de los Cielos. Ay tambien oy dia Mahometanos, y Judios, y nuestra Fè Catolica se professa publicamẽte à la Corte del mismo Emperador desuer-

te, que de 80. Mandarines, ò Miniſtros, que ay en la Facultad de la Mathematica, muy eſtimada alli, 40. ſon Catolicos; pero entre todos los muchos Miſsioneros, los Padres de la Compañia ſon los mas gratos à la Corte del Emperador, que los agaſſaja, y eſtima mucho, por lo que ſe aventajan en las Mathematicas, à que es aplicadiſsimo. Quien fuere curioſo de tanto q̃ ay de admirar, y apreciar en eſte dilatado Imperio, lo podrà hallar en varios libros noticioſos, que ay eſcritos dello.

LA GRANDE TARTARIA.

ESte vaſtiſsimo Imperio ſe llama aſsi del Rio Tartar, que paſſando por èl, deſagua en el mar Hyperboreo, y Grande, para diferenciarle de la Tartaria pequeña, que eſtà en Europa, viniendo à ſer aquella la antigua Eſcythia. Son ſus limites al Norte, y Oriente, el Occeano, al Mediodia aquella celobrada muralla de la China, que es la mayor maravilla del Mundo, con la India, y Perſia, al Poniente la miſma Perſia, Turquia Aſiatica, y Moſcovia. Tendrà de largo 1500. leguas, y de ancho 760. Su Capital es Muoncheu en el Nathay ſobre el Rio Caramoran, que dizen tener de circuìto ocho leguas. Pero por ſer tanta la diſtancia deſte Païs, y el por sì tan inacceſsible, lleno de montañas, y deſiertos, tengo por poco ſeguras las relaciones tan eſtrañas, que ſe hallan dèl.

Solo dirè, que ſe divide eſta Tartaria en cinco partes,

tes,

les, ò Hordas, en lenguage suyo, la antigua Tartaria, la desierta, el Kathay, el Zegathay, ò VsbeK, y el Turkestan.

El Imperio del Gran Khan es hereditario, y dispotico de la vida, y hazienda de todos: llaman à su Rey hijo, Alma, y sombra de Dios; siempre le hablan de rodillas con vn genero de adoracion, sin atreverse à mirarle, aunque sean Embaxadores, que se valen de Interpretes. Tiene muchos Reyes, y Principes tributarios, y es Emperador oy de la China. Estos Tartaros son Idolatras, ò Mahometanos, y creen tambien la transmigracion de Pythagoras.

LAS ISLAS DE LA ASIA.

HE computado estas Islas juntas por la sexta parte de la Asia; las primeras, y mas cercanas à la referida Tartaria, son las del Japon, que estàn al Oriente de la China, gozan vn ayre muy templado, y sano, con abundantissimas minas de oro, y plata; pero padecen muy frequentes temblores de tierra. Las tres principales destas Islas son, Niphon, que tendrà 220. leguas de largo, y 75. donde mas, de ancho; Ximo, que tendrà 60. leguas de largo, y 30. de ancho; la tercera ToKoisi, ò XacoK, que tendrà de largo 45. leguas, y 15. de ancho; las demàs se veràn en la Tabla.

La Capital de todo el Japon es oy Jedo, donde reside el Emperador, aunque el Soberano Pontifice de ellos, ò Dayro, vive en Meaco. Los Japonenses vivẽ con tan-

tanto rezelo, que solo à los Olandeses admiten para el comercio, dandoles por sus mercaderias, oro, y plata en la cantidad, que juzgaren valer, à que no ay replica.

El Emperador Cubo vsurpò la Japonia en el año de 1559. y govierna dispoticamente sus vassallos, que siempre fueron Idolatras, por lo qual San Francisco Xavier fue allà en 1549. à predicarles el Evangelio con los Progressos tan admirables que se saben, hasta que vn infame Herege de Galopin de cocina, hecho Agente de Olandeses, con vna fingida carta de conspiracion, moviò al Emperador à matar cruelmente quãtos avia, sin permitir mas la entrada à Missionero alguno. Dicho perfido Agente se ahogò despues junto à Lisboa con todas sus riquezas.

Las Islas Filipinas se llaman assi del Rey Felipe II. de España, en cuyo Reynado se poblaron, aunque yà fueron descubiertas por Magellan en el año de 1520. Su clima no es muy caluroso, aunque estè muy adentro de la Zona torrida, porque son las noches largas, y de continuo soplan ayres frescos. Son muy abundantes en especies, frutos, miel, cera, minas de oro, y de perlas; pero tambien ay frequentes temblores de tierra.

Hallanse entre las Islas Malucas, y la China muchas otras, y las principales se llaman Luzon, ò Manilha, que tendrà 100. leguas de largo, y casi otro tanto de ancho; Mindanao larga 120. leguas, y ancha 80. y Paragoya, que tendrà 100. leguas de largo, y 20. de ancho; las demas pondrè en la Tabla.

En Manilha, que es la Capital de todas las Islas, que

posee

posſee alli el Rey de Eſpaña, reſide el Governador, Conſejo, y Arçobiſpo, deſde el año de 1564. quando Don Lope Legaſpi las conquiſtò, y echò los Chinos.

En dichas Islas Eſpañolas ſolo ſe profeſſa la Fè Catolica, en las otras la Idolatria, ſiendo ſus Reyes, y Principes Paganos.

Las Islas que llaman oy Molucas, y ſon muchas, fueron deſcubiertas por Magellan; la principal es Celebes, que tendrà 100. leguas de largo, y 70. de ancho. Los Eſpañoles las ocuparon, pero fueron echados de los Portugueſes, y deſpues eſtos por los Isleños apoyados de Olandeſes, que poſſeen oy la mayor parte, y los Puertos. En la Tabla ſe eſpecificaràn todas, baſtando notar aqui, que los naturales ſon Idolatras, ò Mahometanos.

Otras Islas ay por aqui, que llaman de la Sonda; las tres principales ſon Sumatra, que tendrà 220. leguas de largo, y 50. de ancho; y aunque eſtè debaxo de el Equador, el clima es ſufrible, por los continuos Equinocios, y vientos; ſu Capital es Achem.

Las otras dos ſon Java, que tiene vn Emperador, 200. leguas de largo, 40. de ancho: ſu Capital es Materan: Y la Isla de Borneo, que tendrà de largo 220. y de ancho 200. leguas; ſu Capital es Borneo, donde reſide el Rey, que es Mahometano.

Los Olandeſes tienen algunas Plazas ſobre las Coſtas del Reyno de Achem, y Borneo, del qual echaron à los Portugueſes: han ocupado caſi todo el Reyno, ò Isla de Bantam, y hazen todo el comercio, cuyo Emporio

tio es el famoso Puerto, y Ciudad de Bantam. Han hecho tambien fabricar alli la Villa de Batavia al vso de Europa, con vn Castillo en que reside su General. Las demàs Islas menores, pondrè en la Tabla, notando que se infiere del cuidado de los Olandeses la riqueza, è importancia de aquellas Islas.

La Isla, y Reyno de Zeylan, que tendrà 70. leguas de largo, 45. de ancho; es abundante en perlas, rubies, zaphiros, y topacios, que se pescan en sus rios. Su Capital, y Corte es Candy sobre el rio Trinquemala. El Rey tiene muchos otros Reyes chicos tributarios; y los Olandeses, despues de aver echado à los Portugueses, ocupan todas las Costas, sin permitir la entrada, ò comercio à nadie: dicho Rey, y sus Isleños son Idolatras, ò Mahometanos.

Las Islas Maldivas, que tendràn de largo 260. leguas, y solo 20. de ancho; son tambien muy ricas, y divididas en 13. Cantones, rodeados de rocas, que son sus murallas contra las olas del mar, que sin esto los inundàra. Su Capital es Mala en el Sexto Canton, donde reside el Rey.

Las Islas finalmente de los Ladrones, cuyos moradores deben de vivir de robos, y rapiña, que les ayã merecido este nombre, aora se llaman de Mari-Ana, porque la piadosissima Reyna Madre de gloriosa memoria, fundò algunas Missiones para su conversion; son muy esteriles pata el mundo, y de poca consideracion, pero muy fertiles para el Cielo, aviendo mas de

50ꝟ. personas bau tizadas, y cinco Iglesias, por el desvelo de los Padres de la Compañia de Jesvs.

AFRI-

LA AFRICA.

ESta parte del Globo Terraqueo està casi toda en la ardiente Zona torrida, y es la mayor Peninsula del Orbe; tendrà 1600. leguas de largo, de ancho 1400. confina al Istmo de Suès, y Mediterraneo, y con el Occeano. Sus principales rios son el Nilo, que nace en el Reyno de Goyama de la Abissinia, atraviessa à la Nubia, y Egypto, despues se echa en el Mediterraneo, como se verà en el Mapa; y el Negro, que nace de vn Lago deste nombre en el Reyno de Damut, hasta el Reyno de Congo, y el de Borno, atraviessa la Nigricia, y se pierde en el Occeano por diferentes braços, de los quales dos se llaman Senega, y Gambea, que forman vna isla, cuya punta Occidental es Cabo-Verde.

Es la Africa por la mayor parte cubierta de arenas, que la hazen desierta, esteril, è inhabitable à los hombres, por el calor insufrible, que causan los rayos del Sol, reververados de dichas arenas; pero ay infinitos Leones, Tygres, y semejantes animales ferozes.

Puedese dividir en ocho principales Provincias, que son 1. Egypto, q̃ es de los Turcos desde el año 1516. Su Capital Cayro, tan grande casi, y poblada como Paris, à media legua del Nilo. Tendrà de largo 100. le-

guas, y de ancho 190. confina al mar Bermejo, è Istmo de Suez, al Mediterraneo, à la Berberìa, y desierto de Barca, y à la Nubia, y Abissina; fertilizalo el Nilo con sus inundaciones, pero tambien produce muchos Crocodylos, y otros animales enemigos de el genero humano, y engendra infinitas sabandijas, aunque estos inconvenientes los reintegran sus aguas con hazer fecundissimas à las mugeres, y ganados, que suelen casi de ordinario parir à pares.

Los Turcos viden el Egypto en 14. Beylics, ò Govierno, que se expressaràn en la Tabla, y todo ello lo govierna vn Baxà, que reside en Cayro. Los mas de los Egypcios, son oy Mahometanos, y circuncidan sus hijos; ay muchos Judios poderosos, y pocos Griegos. Tienen vnos Sacerdotes, ò por mejor dezir hechizeros, que llaman Santones, y veneran mucho.

2 La Berberia, que es la parte mas Septentrional, y principal de Africa; tendrà de largo 900. leguas, y so lo 80. de ancho donde mas. Se divide en seis Reynos, que son el de Barca, que comprehende 30. leguas de Costas, y 40. de ancho, cuyo Pais es muy esteril, y lleno de rocas: su Capital del mismo nombre, comunicado al Reyno, governado por vn Sangiac, que pone el Turco.

El Reyno de Tripoli tiene 250. leguas de Costas, y 40. donde mas de ancho, con la Capital de el mismo nombre, sobre el rio Tripoli, donde el Turco tiene vn Baxa, aunque la Villa le govierna como Republica debaxo su amparo, siendo ella vn nido de Pyratas, que vi-

viven de robos, y comercian con los Esclavos que hazen.

El Reyno de Tunis, largo setenta leguas, y ancho noventa, tiene el nombre de su Villa Capital, donde se recogen muchos Cosarios, por ser su Puerto muy ventajoso; defiende la entrada el Fuerte de la Goleta; gobiernase tambien en forma de Republica, debaxo la proteccion del Gran Turco. Dependen della las Islas de Galatha, Panthalarea, &c. segun reza la tabla.

El Reyno de Argel largo 220. leguas, y ancho cerca de 90. lleno de altas sierras, dividido en cinco Provincias, que se hallan en la Tabla. Su Capital es Argel, governada como las precedentes, y assylo como ellas de Pyratas.

El Rey de España tiene sobre sus Costas las Fortalezas de Marzalquirir, y Oran, aviendose perdido poco ha Alarache.

El Reyno de Fez, largo de 120, y ancho hasta el Estrecho de Gibraltar, 90. leguas, el mas poblado, y fertil de toda la Berberia; divideſe en siete Provincias, que estàn en la Tabla. Su Capital es Fez sobre el rio Uvion enmedio del Reyno, y la mejor joya del Africa, donde reside su Soberano, que se intitula Emperador de Africa, Rey de Marruecos, de Fez, de Sus, de Tafilete, &c.

Su Magestad tiene sobre las Costas las Fortalezas de Melilla, y Zeuta, que tienen los Moros sitiada yà cerca de tres años, sin aver ganado vn palmo de tierra, y Peñon de Velez. Los Portugueses Cazar, y

Ezaghir. Los Ingleses tenian Tanger, que demolido abandonaron.

El Reyno de Marruecos, largo 120. leguas, y ancho 110. que tiene minas de oro, plata, y cobre, se divide en siete Provincias, que para mayor brevedad se pondràn en la Tabla. Su Capital es Marruecos, cerca el rio Tensif. Su Rey es el mismo de Fez, como queda dicho: los Portugueses tienen sobre las Costas Mazagan, y Tita. Los Soberanos, y pueblos de toda la Berberia son todos Mahometanos, menos los Vassallos de los Reyes de España, y Portugal.

3. Biledulgerid, que contenia casi toda la antigua Numidia, larga cerca de mil leguas, ancha con irregularidad de 160. donde mas, Pais inculto, y esteril, consistiendo su mayor riqueza en la abundancia de Datiles, y Camellos. Divide se en ocho Provincias, y desiertos, que se pondràn en la Tabla, y por tener cada vna su Villa Capital, ninguna se puede señalar por Capital de todo el Pais. Goviernanlo algunos Reyezuelos tributarios de los Turcos de Argel, Tunis, ò Tripoli, y en algunas partes viven sin Ley, ni Rey, como brutos vagabundos; pero todos son Mahometanos, aunque ay muchos Judios, que tienen sus Synagogas, y grande comercio.

4. El Zaara, ò desierto, tendrà de largo 950. leguas, y de 40. hasta 250. de ancho; es Pais muy inculto, y despoblado, como de su nombre mismo se saca, pues en cien leguas de camino à vezes no se halla vna gota de agua, pero infinitos Camellos. Divide se en

siete

ſiete provincias,ò deſiertos,que eſtàn en la tabla con ſus dependencias,y Villas Capitales en primer lugar. Sus Reyes,ò Soberanos ſe llaman Xeques, y los mas ſiguen à Mahoma,aunque algunos viven ſin ley,y religion.

5. La Nigricia,ò Pais de Negros tendrà 800.leguas de largo,yde 140.haſta 300.de ancho;es la Provincia mas fertil,y ſana de toda el Africa por las inundaciones del Rio Niger, aunque poco poblada por ſus intenſiſsimos calores. Diſtinguenſe en 16. Reynos à lo largo de dicho rio,y ſubiendo por èl,ſegun dirà la Tabla; cuyas Villas Capitales eſtàn ſiempre en primer lugar. Los Negros agaſſajan à los Eſtrangeros, y comercian en Eſclavos que cogen de ſus vezinos,y venden haſta ſus mugeres,y hijos.

Eſtos Reyes ſon muy deſpoticos en ſus tierras; pero los mas Tributarios del de Tumbut,que es el mas poderoſo. Tienen aqui los Portugueſes el Fuerte de San Felipe à la boca del rio San Domingo. Tambien los Franceſes eſtablecieron aqui vna Colonia,y Compañia,para comerciar Negros,oro,y marfil. Los naturales ſon todos Mahometanos,ò Idolatras,Enemigos mortales de los Judios,pero en los deſiertos viven ſin fè,y ley.

6. La Guinea que hizo ſiempre parte de la Nigricia,no es tan dilatada,que ella, pero mas poblada, porque coge las Coſtas. Deſcubrieronla Franceſes, y ſe eſtablecieron en ella año de 1346. y aviendola abãdonado durante ſus guerras Civiles,poblaronla,y for-

Ezaghir. Los Ingleses tenian Tanger, que demolido abandonaron.

El Reyno de Marruecos, largo 120. leguas, y ancho 110. que tiene minas de oro, plata, y cobre, se divide en siete Provincias, que para mayor brevedad se pondràn en la Tabla. Su Capital es Marruecos, cerca el rio Tensif. Su Rey es el mismo de Fez, como queda dicho: los Portugueses tienen sobre las Costas Mazagan, y Tita. Los Soberanos, y pueblos de toda la Berberia son todos Mahometanos, menos los Vassallos de los Reyes de España, y Portugal.

3. Biledulgerid, que contenia casi toda la antigua Numidia, larga cerca de mil leguas, ancha con irregularidad de 160. donde mas, Pais inculto, y esteril, consistiendo su mayor riqueza en la abundancia de Datiles, y Camellos. Divide se en ocho Provincias, y desiertos, que se pondràn en la Tabla, y por tener cada vna su Villa Capital, ninguna se puede señalar por Capital de todo el Pais. Goviernanlo algunos Reyezuelos tributarios de los Turcos de Argel, Tunis, ò Tripoli, y en algunas partes viven sin Ley, ni Rey, como brutos vagabundos; pero todos son Mahometanos, aunque ay muchos Judios, que tienen sus Synagogas, y grande comercio.

4. El Zaara, ò desierto, tendrà de largo 950. leguas, y de 40. hasta 250. de ancho; es Pais muy inculto, y despoblado, como de su nombre mismo se saca, pues en cien leguas de camino à vezes no se halla vna gota de agua, pero infinitos Camellos. Divide se en

siete

ſiete provincias,ò deſiertos,que eſtàn en la tabla con ſus dependencias,y Villas Capitales en primer lugar. Sus Reyes,ò Soberanos ſe llaman Xeques, y los mas ſiguen à Mahoma,aunque algunos viven ſin ley,y religion.

5. La Nigricia,ò Pais de Negros tendrà 800.leguas de largo,yde 140.haſta 300.de ancho;es la Provincia mas fertil,y ſana de toda el Africa por las inundaciones del Rio Niger,aunque poco poblada por ſus intenſiſsimos calores.Diſtinguenſe en 16. Reynos à lo largo de dicho rio,y ſubiendo por èl,ſegun dirà la Tabla; cuyas Villas Capitales eſtàn ſiempre en primer lugar. Los Negros agaſſajan à los Eſtrangeros, y comercian en Eſclavos que cogen de ſus vezinos,y venden haſta ſus mugeres,y hijos.

Eſtos Reyes ſon muy deſpoticos en ſus tierras; pero los mas Tributarios del de Tumbut,que es el mas poderoſo.Tienen aqui los Portugueſes el Fuerte de San Felipe à la boca del rio San Domingo. Tambien los Franceſes eſtablecieron aqui vna Colonia,y Compañia,para comerciar Negros,oro,y marfil.Los naturales ſon todos Mahometanos,ò Idolatras,Enemigos mortales de los Judios,pero en los deſiertos viven ſin fe,y ley.

6. La Guinea que hizo ſiempre parte de la Nigricia,no es tan dilatada,que ella, pero mas poblada, porque coge las Coſtas. Deſcubrieronla Franceſes, y ſe eſtablecieron en ella año de 1346.y aviendola abãdonado durante ſus guerras Civiles,poblaronla,y for-

ficaróſe en ella los Ingleſes, Olandeſes, Suecos, y Di-
namarqueſes, donde le ſeñalarà en la Tabla. Tendrà de
largo 550. leguas, y de 60. haſta 140. de ancho. El Pais
es muy pingue, y fertilizado de muchos rios, y frequẽ-
tes lluvias; pero eſtas le hazen tan mal ſano, que pocos
Estrangeros eſcapan de grandes enfermedades. Divi-
deſe en tres partes principales, el Reyno de Guinea,
Reyno de Benin, y Provincia de Malaguete, que ſe ſub-
dividen en muchas otras, que ſe verán en la Tabla. Eſ-
tos naturales de color negro, andan totalmente deſnu
dos; tienen muchos Reyes, pero el principal, y mas
poderoſo, es el Emperador de Guinea, ſiendo muchos
otros tributarios ſuyos; ſon Idolatras, aunque algunas
relaciones alleguran aver ciertos Reyes Catolicos.

7. La Etiopia, que comprehende todo el reſto de
el Continente de Africa, ſe divide en interior, y exte-
rior. Aquella contiene la Abiſsinia, y la Nubia, la exte-
rior, los Reynos de Biafara, Congo, la Cafreria, Mono-
motapa, Monoemugi, Zanguebar, Ajan, y Abex.

El Imperio de la Abiſsinia es del Gran Negus, ò
Preſte Juan vulgarmente; tendrà de largo 700. leguas
y cerca de 500. de ancho. Ay minas de oro, plata, co-
bre, eſtaño, hierro, y azufre, todo genero de animales
ferozes, y caza, con infinidad de malas ſabandijas, y
grandiſsimos lagos de que ſe engendran. Divideſe en
diverſos Reynos, y Eſtados, que ſolo pondrè en la
Tabla, ſin ſeñalar la Capital, ſobre que ay diferentes
opiniones, y lo mas probable es no averla, porque el
Gran Negus muda à menudo ſu Corte de vn lugar à

otro,

otro, y alli se fabrican casas de tablas, y tiendas, en que viven, residiendo yà en Dambea, yà en Gubay, ò donde al Rey se le antojare.

Este Emperador, ò Preste Juan pretende ser descendiente de David, como los naturales, de aver recibido el Evangelio de la Reyna Candaze, cuyo Eunucho bautizò S. Felipe, y despues de Santo Thomas, S. Matheo, y S. Bartholomè, Apostoles; y assi siempre se han preciado de Christianos viejos, leen mucho la Sagrada Escritura, y veneran los Sacramentos, las Iglesias, y Sacerdotes, que ofician casi à nuestro modo. Pero todo està corrompido de los errores Scismaticos. Pues aunque el Gran Negus, y muchas de las Provincias fueron convertidas à nuestra Fè Catholica por los Padres de la Compañia, de los quales elegian vn Patriarca, de 50. años acà se hallan pocos Catholicos, y los mas son Mahometanos, Idolatras, ò Scismaticos. Todos los Reyes, y Principes de las Provincias expressadas en la Tabla de la Assinia, son tributarios del Gran Negus, menos gran parte de Abex, que reconocen al Turco.

La Nubia es vn Reyno, que tendrà de largo 370. leguas, y de ancho 190. muy caluroso, pero fertil al mismo tiempo, por las inundaciones del Nilo, que es casi el vnico Rio de aquel vasto Pais, desuerte que muchos mueren de sed, no hallandose à vezes agua en cien leguas de tierra. Goviernala vn Rey poderoso, que reside en Nubia sobre el Nilo; los naturales que son muy negros, siguen la religion de los Abissinos.

En-

Entre Nigricia, y el Reyno de Congo, ay muchos otros, que se pueden colocar en Ethiopia exterior, y se verán en la Tabla; tendrán en general 300. leguas de largo, y 280. de ancho. Cada vno destos Reynos tiene su Capital, en que suele residir el Rey, que llamá Mani. Los naturales se pintan el cuerpo de varios colores, y son todos Idolatras; adoran al Diablo, al Sol, Luna, arboles, &c. Ay muchos Hechizeros, y otros que sacrifican al Diablo.

El Païs de Congo, dividido en muchos Reynos, tendrá de largo 300. leguas, y de ancho 260. el calor es insufrible, quando no ay nubes, pero muchas vezes se templa por los vientos Nordestes, y lluvias que caen. Ay minas de oro, y plata, pero no de hierro, que por tanto es muy estimado. Los demàs Reynos contenidos en el de Congo se pondrán en la Tabla. La Capital del de Congo en particular era Bança, oy los Portugueses la llaman S. Salvador sobre el Rio Lelunda, donde viven los Congolanos, y Portugueses cada vno en su barrio separado. El Rey de Congo es el mas poderoso, se llama como los demàs Reyes, Mani; y los naturales le tributan adoraciones, hablando siempre de rodillas; es su Reyno hereditario, pero con exclusion de Hembras.

El Rey de Angola es Tributario del de Congo. Segun las relaciones de estos Païses de 60. años acà serian sus Reyes, y algunos otros Principes Catholicos, por el cuidado de los Padres de la Compañia, que continuan sus Missiones con admirable progresso.

El Imperio de Moromotapa tendrà de largo 350.

le-

leguas, y 150. de ancho, su clima es templado, y el terreno muy fertil, y pingue, hallandole mucho oro, no solo en las minas, sino tambien en las rocas, y Rios; pero no ay cavallos, ni leña. Este Monomotapa, ò Emperador, es muy reverenciado de sus Vassallos, es muy poderoso, y justiciero, reside en la Capital llamada de su nombre sobre el Rio del Espiritu Santo.

Muchos Missioneros Jesuitas, y otros fueron aqui martyrizados, pero sin embargo los Portugueses llevaron allà otros para predicarles el Evangelio.

El Imperio de Monoemugi, que es nombre de su Rey poderoso, y que tiene muchos otros tributarios, hasta aora no recibiò la luz del Evangelio, aunque lo ayan procurado los Missioneros. De su extension se habla tan variamente, que no me determino à señalarla.

La Cafreria, ò Costas de los Cafres, donde no ay Villas, encierran todo el Pais de Monomotapa, y tendràn mas de mil leguas; siendo su anchor muy irregular. El clima es harto templado, fuera del Cabo de Buena Esperança, donde se sienten à vezes grandes frios, por los vientos recios, que soplan, y las muchas nieves, que cubren las montañas vezinas. El Pais es muy esteril, mísero, y lleno de animales ferozes, pero no falta oro hasta en algunos Rios.

El Reyno de Sofala es, donde ay mas oro junto, y mas Elefantes, que en otra parte del Orbe, y de donde por esto congeturan algunos, que Salomon traìa con sus navios tanto oro, y marfil. Bañan à toda la Costa mu-

muchos Rios; pero el Reyno de Matamàn no tiene Villa alguna, viviendo los Pueblos en chozas, y tiendas, yà aqui, yà alli: son muy negros aun los que viven en la Zona templada, de donde se infiere, que no solo el calor, sino tambien el terreno contribuye à nacer negros.

La Capital de Sofala tiene el mismo nombre, fabricada en vna Isla del pequeño Golfo de Sofala. Este Rey es tributario del Rey de Portugal, siendo los Portugueses dueños de dicha Capital, y de vna Fortaleza, que domina el Puerto. Los mas destos pueblos viven sin Religion, los de Sofala son Mahometanos; ay Portugueses, y los Olandeses tienen vn Fuerte, y vna Colonia en el Cabo de Buena-Esperança.

Las costas de Zanguebar, que comprehenden los Reynos de Angoche, Mozambique, Quiloa, Mombaze, Melinda, &c. Seràn de 450. leguas, y tendràn de ancho de 60. hasta 100. Son mal sanas, y esteriles, sino es en oro, y marfil, de que ay grande trafago con los Europeos.

El Rey de Angoche es tributario del Monoemugi, y Mahometano, reside en la Capital, que se llama Angoche tambien. El Rey de Mozambique es de la misma Secta; pero ay en este Reyno diferentes Reyezuelos, que viven sin Religion alguna.

Los Portugueses son dueños de la Capital, y de toda la Isla, en que està fabricada, y tiene aqui el Rey vn Governador trienal, que reside en la Fortaleza cerca del Puerto, y es subordenado al Virrey de Goa. El Rey

de Quiloa es tributario del Monoemugi, y Mahometano, reside en la Isla del mismo nombre, cuya Villa es muy hermosa; saquearonla vna vez los Portugueses, y desde entonces aquel Rey les paga vn tributo anual de 1500. marcos de oro.

El Rey de Mombaze es muy temido, y respetado de sus Vassallos, muy arrogante, y presumido, pero corto numero de Portugueses derrotaron su exercito, y quedaron hasta oy dueños de la Isla, y Fortaleza deste mismo nombre. Este Rey es Mahometano, y mortal enemigo de los Christianos.

El Rey de Melinda es tan reverenciado de los subditos, que las Damas andan delante dèl cantando sus alabanças quando sale en publico. Es amigo de los Portugueses, y reside en la Capital, que se llama tambien Melinda; en cuyo Puerto tienen los Portugueses vna fortaleza, que lo domina, y mas de 20. Iglesias con exercicio de nuestra Religion Catholica. Sin embargo el Rey es Mahometano, y muchos de sus Vassallos Idolatras. Los demàs Reyezuelos, que se pondràn en la Tabla, son todos tributarios, y como Esclavos de los Portugueses; pero todos son Mahometanos, menos algunos, que las vltimas relaciones suponen convertidos à nuestra Santa Fè.

Las costas de Ajan, ò Nueva Arabia serán de 440. leguas sobre el Occeano; tendràn de largo 150. leguas, y 60. de ancho, donde menos. Son abundantes en ganados, oro, marfil, y cera. Dividense en quatro principales estados, el Reyno de Adel, cuyo Rey es muy esti-

eſtimado de los Principes Mahometanos, porque trae guerra perpetua con el gran Negus, vive en la Capital del miſmo nombre; ſobre el Rio Ambos, y es Mahometano, enemigo jurado de los Chriſtianos. El Reyno de Adea, que es tributario del Negus, ſu Rey, y naturales Mahometanos, que reſide en Barraboa Villa Capital ſobre el Rio Quilmanca. El Rey de Magadoxo, y ſus Vaſſallos ſon aſsimiſmo Mahometanos, vive en la Ciudad de Magadoxo, donde ay gran comercio de paños, y eſpecies, que ſe truecan por oro, y marfil. La Republica de Brava es la vnica, que ſe conoce en la Africa, y tributaria de los Portugueſes, muy rica, y Ariſtocratico ſu govierno, que tienen dos Xeques elegidos de las familias mas ancianas.

Las Coſtas de Abex ſon parte de la Arabia Troglodítica; haràn 350. leguas ſobre el mar Roxo, y apenas tendràn 50. de ancho. Es el Païs caſi deſierto, por la gran falta de agua, y calor inſufrible. Divideſe en dos partes; la Meridional es el Reyno de Dancali, que depende de los Abiſsinios, y los naturales ſon Mahometanos. La Septentrional es del Turco, governada por vn Beglierbei reſidente en la Capital Suaquen ſobre la Coſta del mar Roxo.

8 Por la octava parte de la Africa ſe pueden poner las Islas, que della dependen, y ſon la de Socotora, que tendrà cerca de 50. leguas de circuito, muy eſteril, ſino es en Aloes, y ſangre de Dragon, que produce en abundancia. Los naturales ſon enemigos de los Turcos, idolatran la Luna, aunque veneran [illegible]

Cruz, sin mas impulso, que la tradicion antigua de sus Padres. Pertenece al Rey de Farrach en Arabia, que tiene alli vn Xeque, ò Governador.

La Isla de Madagascar es vna de las mayores, y mas ricas del mundo. Llamase tambien de S. Lorenço, porque se descubriò en dia de aquel Santo. Los Franceses la llaman la Isla Delfina. Tendrà de largo 350. de ancho 120. y de circuito 900. leguas; es abùndante de todo genero de frutos, de minas de oro, y plata, y de precioso maderage. Los muchos buenos Puertos, que tiene favorecen el comercio. Han tenido los Franceses aqui sobre las costas algunas Colonias, y Fuertes, pero parece, las abandonaron casi todas. Los naturales andan desnudos, vnos Mahometanos, otros Idolatras, y muchos sin sombra de Religion.

Las Islas de Comorra se hallaràn en la Tabla, son de poca consideracion, aunque tienẽ cada vna su Rey, à quien los navios que aportan, han de regalar, y solos ellos andan vestidos, y con zapatos. Los Isleños son tratables, y comercian con los Portugueses, vnos Mahometanos, otros Idolatras, y los demas salvages. Otras Islitas pequeñas ay àzia Zanguebar, que se pondràn en la Tabla, y solo notarè aqui, que tienen sus Reyes particulares, pero tributarios del de Portugal, y todos Mahometanos.

La Isla de Santo Thomàs, que fuè descubierta el dia deste Santo por el Almirante de Portugal Vasconchel en 1405. Se halla à 50. leguas de tierra firme del Reyno de Biafara; tendrà de circuito cerca de otras

50. leguas; produce quanto necesitan aquellos Negros para sustentarse, pero le falta trigo, y vino, de que se alimentan los Europeos. Los Olandeses la avian quitado à los Portugueses, pero estos la recõquistaron, y tienen vn Governador en Pavonsan, òSanto Thomas, que es la Capital, y Silla Episcopal. Possеen tambien los Portugueses la Isla del Principe assi llamada, porque el Infante de Portugal goza sus reditos, y otras, que se pondràn en la Tabla.

Las Islas de Cabo Verde, assi llamadas, porque estàn frente dèl àzia Poniente, son muchas, pero diez las principales, que pondrè en la Tabla; todas tienen el clima muy caluroso, y mal sano, el terreno poco fertil, aunque se agosta dos vezes en el año. Vn Ginues descubriò estas Islas, y muchos años despues las poblaron los Portugueses, cuyo Rey embia allà vn Governador que reside en la Villa de Santiago, que es la principal de la Isla deste nombre; conque todos los Isleños son Catolicos, menos algunos negros, que no conocen ni à Dios, ni al Diablo.

Las antiguas Islas Fortunadas, que oy llamamos Canarias, de la mayor dellas, que tendra 40. leguas de circuìto, son muchas, pero siete las principales, que se expressaràn en la Tabla, y dirè solamente aqui, que enmedio de la de Tenerife està el Monte Pico en forma de pilon de azucar, que se juzga el mas alto del mundo, y por esto muchos Astrologos toman su Meridiano por el primero. Todos obedecen al Rey nuestro Señor, y las govierna en su nombre vn Governador, que re-

reſide en la Ciudad de Canaria, con vn Obiſpo, Tribunal de Inquiſicion, y Audiencia Real. Deſpues que llevaron acà las cepas de Eſpaña, y plantaron viñas, perdiò mucho de ſu valor, y eſtimacion el vino de Eſpaña.

La Isla de la Madera tendrà 20. leguas de largo, 8. de ancho, y 48. de circuìto. Su clima es mas templado, y el terreno mas fertil, que en las Canarias. Los Portugueſes la deſcubrieron el año de 1420. y hallandola toda cubierta de montes, les pegaron fuego, que durò ſiete años, y la dexò muy pingue, y fructifera. Govierna vn Adelantado por el Rey de Portugal, que reſide à Funcal, Capital de la Isla, con vn Obiſpo. Depende deſta la Isla de Puerto Santo, que tendrà ocho leguas de circuìto, y la mejor cera del mundo.

Finalmente las Islas de los Azores, que, aunque muy apartadas de la Africa, ſe pueden computar entre ſus Islas. Llamanſe de los Azores por la gran cantidad, que ay de aquellas Aves, y ſon nueve, la principal, Tercera, ſu Capital Angra, y Silla Obiſpal, pertenecen al Rey de Portugal, y las doblaron Portugueſes el año de 1449. Otras Islas de la Africa ay de poca monta que ſe pondràn en la Tabla.

(:)(:)(:)

LA AMERICA, ò Nuevo Mundo.

ESte vaſtiſsimo Continente fue incognito haſta el año de 1492. quando lo deſcubriò primero el Inſigne Chriſtoval Colombo, Ginuès de Nacion, con ayuda de la Reyna Doña Iſabel, deſpues que otros Potentados no atendieron à ſus relaciones. Deſde entonces ſe llama Mundo Nuevo, y tambien, aunque impropriamente, Indias Occidentales, por el mucho oro, que alli ſe halla, y America de Americ Veſpucho Florentin, à quien deſpues embiò allà el Rey Don Manuel de Portugal. Eſtiendeſe deſde el Eſtrecho de Hudſon haſta el de Magallanes, y deſde Augubela del Gato, mas arriba de la Isla de Californio, haſta la punta mas abançada del Braſil, teniendo de largo mas de 3000. y de ancho no ſe ſabe fixamente quantas leguas. Confina con el mar Athlantico, con el Eſtrecho de Magallanes, con el mar Pacifico, y con el Eſtrecho de Hudſon, y mar Chriſtiano. Coge tres Zonas diferentes, y por tanto ſon diferentes ſus temples, y terrenos; pero tan ricas ſus minas de oro, y plata, que ſu cebo llama las Naciones mas remotas.

Provee ſu Mageſtad en America dos Virreynatos, cinco Arçobiſp. y treinta Obiſpados, muchas Plazas de

Governadores, Corregidores, y Oìdores. Tres ſon ſus principales Rios, el de las Amazonas, el Rio de la Plata, ò de Paraguay, y el de San Lorenço, que atravieſſa la Canada.

Divideſe la America en Septentrional, ò Mexicana, y Meridional, ò Peruana, que ſe juntan por ſolo el Iſthmo de Panamà, ancho 18. leguas. La Meridional, que es vna Peninſula, tendrà de largo 1350. leguas, de ancho 1140. y de circuìto 5000. Divideſe en ſiete partes principales, que ſon:

1. El Perù, que tendrà de largo 140. 160. de ancho, y 660. leguas de circuìto, ò Coſtas; es el mayor Theſoro de la Corona de Eſpaña, que deſcubriò en tiempo de Carlos V. Franciſco Pizarro ſu primer Governador. Confina con el Paraguay, y Rio Marañon, con el Tucuman, y Chile, con la tierra firme, y Pais de las Amazonas. Divideſe en tres Govierños, ò Audiencias el Perù, las Charcas, donde ſe hallan las riquiſsimas minas del Potosì, y Quito. Su Capital es Lima, Corte del Virrey, y Silla Arçobiſpal, con Inquiſicion, Audiencia, y Vniverſidad. Los Montañeſes, y algunos Pueblos ſon todavia Idolatras, y ſienten frio, donde en los valles haze grandiſsimo calor, y nunca llueve; lo qual con la falta de pozos, y fuentes, y aver pocos Rios, cauſa muchas enfermedades; ay frequentes terremotos, que en 1633. abiſmaron la Ciudad de Truxillo, y lo miſmo ſucediò en 1687. à gran parte de dicha Ciudad de Lima.

La Capital de la Provincia de los Charcas es la Vi-

lla

lla de la Plata, con Arçobiſpo, y Audiencia Real. En la de San Franciſco de Quito, Capital deſta Provincia, ay Obiſpo, y otra Audiencia Real. A Cuſco, donde reſidian los antiguos Ingas, ò Reyes del Perù, es oy reſidencia de vn Obiſpo.

2. El Paraguay, ò Rio de la Plata, tendrà vnas 500. leguas de largo, y ancho juntamente; es ſu temple ſano, y ſu terreno muy fertil por los muchos Rios que lo atravieſſan. El mas cèlebre es el de la Plata, porque de ſu fondo ſe ſaca muchiſsima. Su Capital es la Villa de la Aſſumpcion ſobre el Rio Paraguay, donde teſide el Governador, Obiſpo, y Audiencia Real. Divideſe en ſeis partes, que ſe pondràn en la Tabla con ſus dependencias. Muchos de los naturales ſon todavia Idolatras; pero, aunque no conocen à Dios, temen mucho al Diablo, que pintan con graudiſsimos cuernos.

3. El Tucuman tendrà de largo 200. leguas, de ancho 280. Su temple, y mudanças del año ſon con poca diferencia como en Eſpaña; pero, por ſer el terreno caſi todo llano, la impetuoſidad de los vientos ſuele hazer grandes eſtragos. La mayor parte de eſta Provincia obedece al Rey nueſtro Señor, cuyo Governador vive en la Villa de Santiago del Eſtero ſobre el Rio de la Plata, que es la Capital, y reſidencia de vn Obiſpo.

4. Chile, que ſignifica frio en aquel Idioma, porque lo haze grandiſsimo à lo menos en la cordillera, tendra 330. leguas de largo, y 150. de ancho; ay minas de oro, y jaſpe belliſsimo, y carneros tan grandes, que

ſirven para llevar el bagaje en las jornadas. Comprehende tres otras Provincias, que ſe pondràn en la Tabla. Su Capital fue la Villa de la Concepcion; pero oy es la de Santiago, donde vive el Governador, Obiſpo, y Oìdores. Los naturales, eſpecialmente los Mõtañeſes, y los de Arauco, Tucapel, y Puren, que adoran al Diablo, ſon valientes, y ſu Mageſtad mantiene contra ellos ſiempre alguna Milicia.

5. La Magallanica, ò Tierra de Magallanes, tomò ſu nombre del famoſo Marinero, que la deſcubriò, otros la llaman tierra de Patagones de ſus Pueblos, que la habitan. Es la mas Meridional de toda la America, y haze como vn Cabo, ò Promontorio, que ſe dize aſsimiſmo de Magallanes. Tendrà de largo 400. leguas, y 360. de ancho. Su clima es muy frio, y el terreno poco fertil: los Fuertes de San Felipe, y del nombre de Jeſus, que los Eſpañoles fabricaron en eſta Provincia, quedan arruinados.

6. La Tierra firme, que es la parte mas Septentrional de la America, y ſumamente caluroſa, con muy ricas minas de oro, plata, perlas, y piedras precioſas; fertilizanla muchos Rios, y ay algunos grandiſsimos lagos. Divideſe en once Goviernos, que ſe veràn en la Tabla. Su Capital es Santa Fè de Bogota, donde reſide el Arçobiſpo, vn Governador, y Audiencia Real ſoberana de toda la Tierra firme.

7. El Braſil, que tiene mas de 800. leguas de Coſtas, ocupadas por los Portugueſes, y vnas 60. leguas de Pais tierra adentro, que dividen en 14. Capitanìas ex-

expreſſadas en la Tabla; lo demàs habitan varios Pueblos ſalvages, ſin Ley, y Rey. La Capital es San Salvador, Corte del Virrey, y de vn Arçobiſpo en la Baìa de todos Santos. Otros tres Obiſpos Sufraganeos ay en eſta Provincia, como ſe verà en la Tabla. Su mayor fertilidad es en azucar, y tabaco; ay entre otros muchos animales raros, peſcados, que buelan con alas grandes, como los morciegalos.

El Paìs de las Amazonas, que rodea el Rio grande deſte nombre, tendrà de largo 560. leguas, y de ancho 300. confina con el Braſil; tierra firme, el Perù, y Paraguay. Es la parte mas caluroſa de toda America, donde ay minas de oro, que truecan los Salvajes por otras mercaderias; pero no ſe ſabe aun lo que paſſa tierra adentro, porque no ſe penetrò allà, ni que tenga Villa alguna, tampoco Rey, ni Religion, ni coſa de hombres mas que la figura, comiendoſe vnos à otros.

La America Septentrional, que tendrà de largo 1250. y de ancho 1100. leguas, ſiendo tambien Peninſula, ſe ſubdivide en las cinco Partes ſiguientes.

1. Mexico, llamado aſsi de ſu Villa Capital, ò Nueva Eſpaña, que ſe diſtingue en tres Provincias, ò Audiencias; la de Guatimala, Guadalaxara, ò Nueva Galicia, y la de Mexico, que eſtà enmedio; las otras Provincias ſubordinadas à eſtas tres, ſe pondràn en la Tabla.

Se eſtiende eſta Provincia Mexicana del Mediodia al Norte por mas de 600. leguas, pero ſu anchor es muy irregular; y, aunque eſtà en la Zona torrida, ſu

clima es harto templado por los ayres, y lluvias continuas.

La abundancia de oro, y plata que aqui se coge en las minas, y Rios, bien sabida es, y las riquezas que ay en la Capital Mexico, vna de las mas grandes, y hermosas Ciudades del Mundo, situada entre dos Lagos muy dilatados, en cuyo circuìto avia 50. Villas, adonde vivia antiguamente el Emperador de los Mexicanos, y aora reside el Virrey, que se muda de cinco en cinco años regularmente. Quando Fernan Cortès con sus pocos Españoles se apoderò desta Ciudad tan poblada en 1521. imperò Motezuma II. y es casi increìble la facilidad con que sugetaron tantos Reynos, è innumerables Barbaras Naciones.

2. El Nuevo Mexico, descubierto por Antonio Espejo, cuyo clima es tambien templado, y muy sano, con abundancia de oro, plata, y perlas. Atraviessalo el Rio del Norte, y otros menores lo fertilizan. Su Capital es Santa Fè, donde reside vn Governador Español; la mayor parte de los naturales, ò son Idolatras, ò viven sin Religion, de su labrança, y son governados por sus Caziques, ò Capitanes, que eligen.

La Virginia, descubierta por Juan Verazan, que tomò posseision della en nombre del Rey de Francia Francisco I. Es aora de los Ingleses, muy fertil, y sana, con vn Teniente General, vn Almirante, y Governadores particulares de cada Plaza. A qualquiera, que se establece alli le dàn vna casa, tierras para labrar, y sustento para el primer año. Su Capital es Tragabigzanda;

da; pero los naturales creen pluridad de Dioſes, ſugetos à otro todo poderoſo. Rezan por los muertos, porque ſuponen la Immortalidad del alma, premio de los buenos, y fuego para los malos.

3. La Florida, aſsi llamada, porque Juan Ponce de Leon la deſcubriò el dia de Ramos, ò Paſqua de Flores, tendrà de largo 330. 180. leguas de ancho, y mas de 700. de Coſtas. Su ayre es muy puro, y templado, el terreno muy fertil, ſin coſtar gran trabajo, por los frequentes rozios; pero ay fieros Crocodilos, y fierpes, que comen à los hombres paſſageros, y nadantes. Ay oro, plata, y perlas en ſus Rios. Eſtos naturáles ſe pintan el cuerpo, y por las vnciones que toman, ſe Ponen amarillos; ay entre ellos muchos hermophroditos, de que ſe ſirven en ſus jornadas, para que lleven el bagaje. Son governados por ſus Capitanes, que los conducen à la guerra, ſiendo ellos Idolatras.

El Fuerte de la Carolina poſſeen oy los Ingleſes, y los Eſpañoles los de San Matheo, y de San Aguſtin.

Del Paìs del Avian, y de Quivira, no digo nada, por no errar, ſiendo muy incierto todo quanto dellos ſe cuenta.

4. La Canada comprehende todo el terreno, que ay entre la Florida, y los limites Septentrionales de la America. Divideſe en dos principales partes, Meridional, que contiene la Nueva Francia, la Nueva Inglaterra, la Nueva Olanda, la Nueva Suecia; y Septentrional, en què eſtà Eſtotilant tierra del Labrador, y el Nuevo Paìs de Gales.

La Nueva Francia fue llamada assi por Juan Verazan Florentin, que la ocupò en nombre del Rey de Francia Francisco I. Atraviesala de Oriente à Poniente el gran Rio de San Lorenço, contiene muchas Provincias, y Naciones, que se pondràn en la Tabla. Los naturales son governados por sus Sagamos, ò Capitanes; pero los mas son Idolatras, y los moradores Europeos, siguen cada vno su Religion.

El Saguenay casi todo poblabo de Franceses, y en Quebec la Capital desta Provincia, sobre el Rio de San Lorenço, reside el Governador, que embia el Rey de Francia, con vn Obispo, y vna Audiencia Real, de que dependen otros Tribunales, y Colonias, que se veràn en la Tabla.

La Nueva Inglaterra pertenece à los Ingleses; su Capital es Boston, donde vive el Governador.

La Nueva Olanda desde el año de 1665. es de los Ingleses, que la llamaron nueva Yorque; su Capital es Manhate sobre el Rio del Norte.

La Nueva Suecia estuvo en poder de los Suecos; su Capital Christina, donde avia vn Governador, pero oy todo es del Ingles. El Pais, clima, costumbres, y comercio destas Colonias es cõ poca diferencia, vno mismo.

La parte mas Septentrional de la Canada, que lo es tambien de toda la America, contiene, como diximos, el Pais del Labrador, Estotilant, &c. que todavia son incognitos, menos las Costas; donde se sabe, que todos son Idolatras, que ay muchos Ossos blancos, y haze sumo frio.

5. En el quinto, y vltimo lugar podrè aqui las Islas, que dependen de las referidas Provincias de Tierra firme; y son la Isla de Tierra-Nueva, ò del Bacallao, por la mucha cantidad que alli se coge de aquel pescado, sobre el gran banco, cuyo circuito es cerca de 400. leguas. Tendrà de largo 100. de ancho 120. Su Capital es Burgo de Placencia, donde los mas son Franceses, pero no penetraron tierra adentro, quedando solo en los Puertos.

Entre las muchas Islas que se hallan en el mar de Mexico, se pueden considerar las Antillas, ò Anteislas, assi llamadas, porque se encuentran antes de llegar à la Nueva España. La mayor de entre ellas es la de Cuba, ò Fernandina, que tendrà de largo 220. leguas, de ancho 20. hasta 60. y 450. de circuito. Su Capital es la Habana, de cuyo Puerto, capaz de mas de mil navios, y defendido de tres Castillos, salen todos los navios cargados para España, adonde reside el Governador Español; siendo casi toda la Isla Catolica; ay otras seis Villas, y en la de Santiago, vn Obispo, con vn Tribunal Seglar.

La Isla Española, ò de San Domingo, llamada assi de su Villa Capital; tendrà de largo 150. leguas, cerca de 60. de ancho, y de circuito 360. goza vn clima muy templado, y vn terreno muy fertil, desuerte, que los arboles estàn siempre cargados de fruta, ò de flores. Se halla oro en sus minas, y en los rios. Aqui reside el Capitan General, que manda todas las Islas Antillas Españolas, vn Arçobispo, y la Audiencia Real mas an-

ti-

tigua, y ſoberana de toda la America; ay vna cãſa de la Moneda, vn Colegio cèlebre para los Eſtudios, y vn famoſo Hoſpital. Su Mageſtad es Dueño de la mayor, y mejor parte deſta Isla àzia Oriente, y el Sud; ſiendo la primera tierra del Nuevo Mundo, en que los Eſpañoles ſe fortificaron, y poblaron. En la parte Occidental ocupan Frãceſes el Chico Guave, y gran parte deſta Isla, adõde tienen deſde el año 1665. vn Governador.

La Jamayca, que tendrà 45. leguas de largo, de ancho 20. y de circùito 110. Fuè en poder de Eſpaña deſde el año 1493. haſta 1655. quando los Ingleſes la tomaron con el Almirante Pen, embiado por Cromuel. Su Capital fuè llamada antes Sevilla del Oro.

Boriquen, ò puerto-Rico, como ſe llama ſu Capital, donde ay vn Obiſpo, y vn Governador Eſpañol; tendrà de largo 50. de ancho 25. y de circuìto 130. leguas.

Las Islas Caribes, ò Canibales tienen ſu nombre de los antiguos moradores, y ſe llamavã tambien de Barlo-Vento, porque navegando àzia America, ſe dexan viento arriba. Son 17. pobladas de Franceſes, Ingleſes, Olandeſes, y naturales Isleños, que ſe diſtinguiràn en la Tabla. Nunca ſe vè en ellas yelo, nieve, ni granizo, pero frequentes horribles vracanes, y terremotos. En la Barbada ſolamente, que es de la Compañia de Inglaterra, y la mejor Isla entre las Caribes, ay vna Villa murada, que es Puente, pero en ninguna otra.

Las Islas Lucayas todavia no eſtàn pobladas de algun Europeo, aunque varias vezes entraron en ellas;

ſus

ſus naturales ſon muy blancos, y mas tratables que ſus vezinos; eligen ſus Reyes, ò Caziques. Guaniani, que es vna deſtas Islas, fuè la primera que deſcubriò el cèlebre Colon en ſu viage, y la diò el nombre de S. Salvador.

Las Islas de Soto-Vento ſe llamã aſsi, porque nueſtras Flotas navegando àzia la Nueva Eſpaña, las dexã debaxo del viento, y à mano izquierda. La principal es la de la Trinidad, ſobre cuyas Coſtas ſe peſcan bellas, y riças perlas; poſſeenla los Eſpañoles, pero caſi todos los Isleños ſon aun Idolatras.

Finalmente la Isla de Califòrnio eſtà en el mar del Sur, y es vna de las mayores del mundo, teniendo mas de 450. leguas de largo, 150. de ancho, y 1100. de circuìto; pero poco ſe ſabe de lo que contiene adentro, por no averſe penetrado, ſino ſolo coſteado.

LAS TIERRAS INCOGNITAS.

COmo ay dos Polos del Mundo, vno Arctico, ò Septentrional, otro Antarctico, ò Auſtral; en la cercanìa de ambos ay algunas tierras haſta aora incognitas, no aviendo permitido los yelos, nieves, y frios continuos, è inſufribles, que ſe regiſtraſſe lo de adentro dellas.

Las tierras Arcticas incognitas confinan con el mar Glacial, con el del Sur, el mar Chriſtiano, y Eſtrecho de Hudſon, y ſe llaman

La Islandia, que ſignifica Pais del Yelo, puede

tenet 150.leguas de largo,65.de ancho, y 400.de circuìto, ſin los Golfos. Ay abundancia de Oſſos, y liebres blancos,vallenas,y otros peſcados, que ſecados,dàn à comer à los cavallos por falta de cebada, heno,y paja. Tiene eſta Isla ſolos dos lugares,Hola, y Schalholt,pero las cercanias de los Puertos de Hancfiord,y de Keplawich ſon muy pobladas, porque alli aportan los navios de Dinamarca,Hamburgo, Lubeca,è Inglaterra con ſus mercaderias.

El Rey de Dinamarca es dueño deſta Isla,y mantiene vn Governador en cada vna de dichos dos Lugares; los Foraſteros ſon Lutheranos, y los Isleños Idolatras la mayor parte.

2. Groenlandia,que quiere dezir Tierra Verde, por las muchas ovas,que viſten ſus orillas; es tan fria, que todos los Dinamarqueſes,que en varias empreſſas tentaron de poblarla,han muerto helados,deſuerte, que yà ningun Europeo vive en ella, ni Governador como ſolia enBeareford por el Rey de Dinamarca. Los naturales ſon Idolatras, y muchos adoran al Sol.

3. Eſpitsberga,que es la mas Septentrional tierra que ſe conozca,tiene ſu nombre de vn Capitan Olandès que la deſcubriò;pero no ſe ſabe ſu extenſion, ni ſi es Isla,ò tierra firme; el frio es tan intolerable, que los curioſos que ſe esforçaron en poblarla,tuvieron la miſma ſuerte, que los de Groenlandia. Los Olandeſes,è Ingleſes pretenden cada vno el Señorio deſte Paìs,y vàn allà à peſcar las vallenas, que ſon gran-

grandissimas. Sus moradores son assimismo Idolatras.

4. La Nueva Zembla, se llama assi, porque los Olandeses tentaron por ella vna nueva derrota para las Indias Orientales, y el Japon; està al Norte de Moscovia, y quieren algunos, que la hallaron, pero que la tienen muy secreta.

5 La tierra de Jesso es muy poco conocida, aunque dilatada entre la Asia, y America; los Olandeses llegaron à sus Costas en el año de 1643. y supieron como parte della obedecia al Rey del Japon, y que este tenia vn Governador en Matzumai, y recibia en tributo mucha plata de las minas que ay. Todos los naturales son Idolatras, sin que se puedan dirigir allà Missiones para convertirlos.

De la Nueva Dinamarca, Nueva Walles Sptentrional, è Islas de Cumberlandt se sabe poco, ò nada, y assi me contentarè de averlas nombrado.

Las Tierras Antarcticas, ò Australes incognitas, tienen entre sì diferente clima, como estàn en diferentes Zonas; pero son mas fertiles, y ricas que las Arcticas, y aunque Fernandez Quir, Español, Juan de More, y otros Olandeses ayan reconocido muchas bocas de sus rios, no se fiaron de entrar tierra adentro, sino solo de parar en algunos Golfos, y Puertos. Estas Tierras son la Tierra Grande, la Tierra del Fuego, que es Isla, la Nueva Guinea, las Islas de Horn, de Cocos, de los Traydores, y otras, cuyas Costas solamente son conocidas.

La diversidad de Zonas, calor, y frio, que ay en estos

tos Paìſes incognitos, haze que vnos ſean blancos, otros negros, y algunos bazos, pero todos Idolatras, que es la mayor laſtima. O quiera la infinita miſericordia de Dios diſponer, que eſtas Tierras incognitas, y todas quantas ignoran ſu Santa Ley, conozcan tambien à ſu Criador, Redemptor, y vltimo

✠(FIN.)✠

BIBLIOTECA NAZ. ROMA

TA=

TABLA DE LA EVROPA,

CON

SVS REYNOS, ESTADOS, Y PROVINCIAS.

ESPAÑA.

Castilla la Nueva.
Madrid. * In.
Toledo. Ar. In.
Alcalà de Henares. V.
Guadalaxara.
Siguença. O.
Calatrava.
Ciudad Real.
Huesca. D.
Cousuegra.
Cuenca. O. In.
Estremadura.
Badajoz. O. G.
Llerena. In.
Alçantara.
Merida.
Alburquerque. D.
Castilla la Vieja.
Burgos. Ar.
Valladolid. O. In. C.
Frias. D.
Calahorra. O.
Lerma. D.
Soria.
Osma. O.
Segovia. O.
Avila. O.
Plasencia. O.
Coria. O.

Reyno de

Leon. O.
Palencia. O.
Benavente.
Zamora. O.
Toro.
Tordeſillas.
Medina del Campo.
Salamanca. V.O.
Alva. D.
Ciudad Rodrigo. O.

Reyno de Galicia.

Compoſtela, Ar.V.In.
Lugo. O.
Mondoñedo. O.
Ferrol. P.
Coruña. G.P.C.
Orenſe. O.
Finis-Terræ.
Ribadavia.
Bayona.
Mongia.
Padron.
Pontevedra.
Tuy. O.
Monterrey. Cond.
Viana.
Vigo. P.

Principado de Aſturias.

Oviedo. O.
Villaviciosa.
Avilès.
Ribadeſella.
Santillana.
Llanes.
Vizcaya.
Bilbao. P.
Durango.
Sant-Ander. P.
Laredo. P.
Alava.
Vitoria.
Salvatierra.
Guipuzcoa.
San Sebaſtian. P.
Fuente-Rabia.
Placencia.
Toloſa.

Reyno de Navarra.

Pamplona. O.G.C.
Eſtella.
Tudela.
Logroño. In.

Oli-

Olite.
Sangueſſa.
Lerin.

Reyno de Aragon.

Zaragoza. Ar. G. In. C.
Tarazona. O.
Hueſca. O. V.
Jaca. O.
Venaſco.
Balbaſtro. O.
Calalatayud.
Ixar. D.
Albarracin. O.
Teruel. O.
Boria.
Fuentes.
Monçon.

Principado de Cataluña.

Barcelona. O. G. R. In. C.
Tarragona. Ar.
Tortoſa. O.
Lerida. O.
Solſona. O.
Cardona. D.
Vich. O.
Girona. O.
Laſeu de Vrgel. O.
Puycerda.
Cervera.
Balaguer.
Oſtalrique.
Roſas. P.
Palamos. P.

El Reyno de Valencia.

Valencia. Ar. In. P. C. G.
Segorbe. O. D.
Villa-Hermoſa. D.
San Matheo.
Beni-Carlo.
Morvedro.
Alzira.
Xativa.
Biar.
Monteſa.
Alicante. P.
Elche.
Oriuelha. O.

Reyno de Granada.

Granada. C. Ar. V. In.
Guadix. O.
Almeria. O.
Alhama.
Adra.
Salobrenna.

Loxa.
Malaga.O.P.
Ronda.
Antequera.
Baza.
Santa Fè.

Reyno de Murcia.
Murcia.In.
Cartagena.O.
Almacaren.
Lorca.
Caravaca.
Andàluzia.
Sevilla.Ar.C.In.
S.Lucar.P.
Xerez de la Frontera.
Cadiz.O.P.G.
Medina-Sydonia.D.
Ezija.
Cordova.O.In.
Monte-Mayor.
Anduxar.
Jaen.O.
Baeza.
Gibraltar.P.

Isla de Mallorca.
Mallorca.O.G.P.In.
Aloudia.
Solari.
Isla de Menorca.
Citadela.
Isla de
Iviza.

El Reyno de Portugal.

Eſtremadura.
Lisboa. * Ar.In.P.C.
Almada.
Setubal.P.
Carnora.
Alanquer.
Santaren.
Tamar.
Torres-Novas.D.
Leyra.O.
Abrantes.D.
Aſſarcelas.
Penela.
Troloſmontes.
Bragança.D.

Miranda. O.
Caſtel Rodrigo.
Villa-Real. D.
Chaves.
Cuñha.
Montalegre.

Entre Duero, y Miñho.

Braga. Ar.
Porto. O. P.
Viana.
Camiñha. D.
Beira.
Coimbra. O. V.
Aveyro. D.
Afeira.
Lamego. O.
Viſeu. O.
Guarda.
Salvaterra.
Caſtelbranco.
Monſanto.
Linhares. D.
Sabugal.
Mello.
Alentejo.
Evora. Ar.
Yelves, O.
Portalegre. O.
Villaviciosa.
Beſa D.
Olivença.
Reyno de Algarves.
Silves.
Lagos. P.
Sagres.
Faro. O.
Caſtromarino.

FRANCIA.

El Govierno de Picardia.

Provincia de Amiens.

Amiens. O.
Corbie.
Dourlens.
Pecquigni.
Ponthieu.
Abbeville.
Le Ponthieu.
San Requier.
Pontremy.
Le Crotoy.
Rue.
Montreuil.

Vimeux.
San Valery.
Gamaches.
Boloñes.
Boulogne. O.
Mont-Hulin.
Etaples.
Ambleteuſe.

Païs reconquiſtado.

Calais. P.
Oye.
Guiſnes.
Ardres. Pr.
SANTERRE.
Peronne.
Mondidier.
Roye.
Moreuil.
Nesle.
Vermandois.
San Quintin.
Ham.
Le Caſtelet.
Tierache.
Guiſe.
La Ferre.
Verdins.
Marle.
La Capelle.
Ribemont.
Moncornet.
Aubenton.
Arteſia.
Arras. O.
Santomer. O.
Aire.
Heſdin.
Bapaumes.
Bethune.

Govierno de Normandia.

Arçobiſpado de Roven.

Vexin-Norm.
Roven. Ar. G.
Pont de l'Arche.
Giſors.
Roumois.
Quillebeuf.
Montfort.
Caux.
Diepe. P.

Le Haure. P.
Caudebec.
Saint Valery.
Eu.
Bray.
La Fertè.
Gournay.
Fleury.
Obiſpado de Lizieux.
Lizieux. O.
Honfleur.
Pont l'Eveque.
Bernay.
Obiſpado de Bayeux.
Bayeux. O.
Caen.
Vire.
Torigny.
Obiſpado de Coutance.
Coutance. O.
Saint Lo.
Granville.
Carentan.
Barfleur.
Valogne.

Cherbourg.
Obiſpado de *Avrancke.* O.
Mont S. Michel.
Pont-Orſon.
Mortain.
Obiſpado de *Seez.* O.
Alançon.
Falaiſe.
Hieſmes.
Argentan.
Obiſpado de *Evreux.* O.
Beaumont le Roger.
Breteuil.
Nonancourt.
Rugles.
Lire.
Vernon.

Govierno de la Isla de Francia.

Isla de Francia.

Paris. * Ar. V.
Saint Denys.

Montmorency.	*Bauvais.O.*
Dammartin.	*Clermont.*
Brie Franzoiſe.	*Gerberoy.*
Lagni.	*Merlou.*
Brie-Comte Robert.	Valois.
Roſoy.	*Creſpy.*
Ville N.S.George.	*Senlis.O.*
Hurepois.	*Compiegne.*
Melun.	*La Fertè-Milon.*
Corbeil.	*Pont S.Maixènce.*
La Fertè Alais.	*Villerſ-Cotterets.*
Fontaine Bleau.	Soiſſonnois.
Gatinois.	*Soiſſons.O.*
Nemours.	*Braine.*
Dourdan.	*Vesly.*
Conternay.	Laonnois.
Moret.	*Laon.O.*
Monthery.	*Coucy.*
Mantois.	*N.D.de Lieſſe.*
Mante.	Quartel de
Saint Germain.	*Noyon.O.*
Poiſſy.	*Chauny.*
Meulan.	
Montfort l^e Amaury.	Govierno de
Vexin Francois.	Champaña.
Pontoyſe.	
Magny.	Champaña.
Chaumont.	*Troyes.O.*
Beauvaiſis.	*Pont-ſur-ſeine.*

Mery.

Mery.
Ramerua
Plancy.
Chaalons.O.
Saint-Menehu.
Epernay.
Ay.
Dormans.
Remois.
Reims.Ar.V.
Cormicy.
Fiſmes.
Machaut.
Berthois.
Saint Dizier.
Sermaiſe.
Vitry le Francois.
Larzicourt.
Rethelois.
Rethel.
Mezieres.
Charleville.
Rocroy.
Sedan.
Vallage.
Joinville.
Eclaron,
Brienne.
Vignoris,

Bar-ſur-Aube.
Clervaux.Ab.
Balsigny.
Longres.O.
Chaumout.
Luſy.
Nogent le Roy.
Bourbonne les Bains.
Senonois.
Sems. Ar.
Pont ſur-Yonne.
Ioigny.
S.Florentin.
Tonnere.
Chablis.
Brie Champenoiſe.
Provins.
Meaux.O.
Chateau-Thierry.
Colomiers.
Sezanne.
Montereau.
Govierno de Bretaña.
Bretaña Alta.
Obiſpado de
Remes.O.
Vitrey.
Fougeres.
Antraim.

Obiſ.

Obiſpado de
Nantes. O.V.
Aneenis.
Chaſteau-Briant.
Guerande.
Mache Jou.
Cliſſon.
LaRocheBernard.
Obiſpado de
Saint-Malo. O.
Dinant.
Jocelin.
Montfort.
Obiſpado de
Dol. O.
Obiſdado de
Saint Brieux. O.
Pontrieux.
Quintin.
Jugon.
Lamballe.

Baxa Bretaña.
Obiſpado de
Treguier.O.
Morlaix.
Guingamp.
Lannion.
Garleſquin.

Obiſpado de
S.Pol de Leon.O.
Leſneven.
Landerneau.
Breſt.P.
Porſal.
Isle d'Oveſſant.
Obiſpado de
Quinper.O.
Condarneau.
Quimperlay.
Douarnenes.
Chaſteau-Lin.
Obiſpado de
Vennes.O.
Port-Lovis.
Hennebon.
Auray.
Maleſtroit.
Bell^e Isle.

Govierno deOr-
leans.
Orleans. D.O.V.
Baugency.
Lorris.
Sully.
Gergeau.
Pluviers.

Ni-

Nivernois.
Nevers. O.
S. Pierre le Mutier
La Charitè.
Decize.
Donzy.
Clamecy.
Blaisois.
Blois.
Vendome.
Chateaudun.
Mer.
Remorantin.
Touraine.
Tours. Ar.
Amboise.
Loches.
Chinon.
Langez.
L' Isle-Bouchard.
Mayne.
Le Mans. O.
Mayenne.
Laval.
La Fertè Bernard.
Sablè.
Beaumont le Vicomte.
Chateau du Loir.

Perche.
Nogent le Rotrou.
Mortaigne.
Belleme.
La Perriere.
Feuillet.
Beausse.
Chartres. O.
Nogent le Roy.
Dreux.
Gaillardon.
Bonneval.
Gatinois.
Montargis.
Estampes.
S. Fergeau.
Gien.
Milly.
Chateau Regnard.
Anjou.
Angers. O.
La Fleche.
Saumur.
Le Lude.
Chateau-Gontier.
Brissac.
Craon.
Segrè.
Monsereau.

Poitou.
Poitiers.O.
Liezon.O.
Chaſtellerault.
Maillezais.
Lugſignan.
Ludun.
Richelieu.
Niort.
Roche Chouart.
Vivonne.
Fontevraut.Ab.
Islas de
Oleron.
Rè & lᵉ Oye.
Nermoutier.
Armot.
Annis.
La Rochelle.O.P.
Marans.
Surgeres.
Nuaillè.
Berry.
Bourges.Ar.
Chateau Roux.
Iſſodum.
Le Blanc.
Argenton.
S.Aignan.

Dun le Roy.
Sancerre.
Monfaucon.
Henrichemont.
Valenzay.
Angoumois.
Angoulème.O.
Cognac.
Mansle.
Rochefoucaut.
Jarnac.
Bouteville.
Ruffec.
Chateauneuf.
Marthon.
Govierno de Borgoña.
Dyonnois.
Dijon.C.
Auſſonne.
Beaune.
S. Jean de Lanne.
Ciſteaux.Ab.
Autenois.
Autun.O.
Bourbon.Lancy.
Brandons.
Chalonnois.
Chalon.O.
Verdun.

Bellegarde.
Pais de Montagne.
Chaſtillon.
Bar ſur-Seine.
Aignei-le Duc.
Auxois.
Semeur.
Avalon.
Arnay-le-Duc.
Auxerrois.
Auxerre.O.
Coulange.
Crevant.
Seignelay.
Charollois.
Charolles.
Paroy le Monial.
Toulon.
Mont S.Vincent.
Briennois.
Semeur.
Anſy le Duc.
Maſconnois.
Maſcon.O.
Tornus.
Cluny.Ab.
Breſſe.
Bourg.
Mont-luel.
Pont de Vaux.
Varambon.
Bugey Valromey.
Vellay.O.
Lainien.
Saint Rambert.
Seiſſel.
Bailliage de
Gex.
Principado de
Dombes.
Trevoux.
Thoiſſei.
Govierno de Lyon.
Lyonnois.
Lyon.Ar.
Vimi,ou Neuville.
Saint Chaumont.
Condrieu.
Beaujolois.
Beaujeu.
Ville-Franche.
Belle ville.
Forez.
Montbriſon.
Feurs.
Saint Etienne.
Roanne.
Baxa Auvernia.
Clermont.

Quercy.
Cahors. O. V.
Gourdon.
Moiſſac.
Figeac.
Lauſerte.
Cadenac.
Sovillac.
Rovergue.
Rhodez. O.
Vabres. O.
Milhau.
Ville Franche.
Saint Antonin.
Saint Juſt.
Limoſin.
Limoges. O.
Tulles. O.
Brive.
Turreme.
Vſerche.
Perigord.
Perigueux. O.
Sarlat. O.
Beaumont.
Bergerac.
Roche Chalais.
Montignac.

Xaintonge.
Xaintes. O.
Pont.
S. Iean de Angely.
Brouage.
Barbeſieux.
Aubeterre.
Armagnac.
Auchs. Ar.
Leytoure. O.
Vic de Armagnac.
Eauſe.
Jegun.
Naugare.
Mirande.
Verdun.
La Baſtide.
Chaloſſe.
Saint Sever.
Ayre. O.
Gabaret.
Mugron.
Arſac.
Condomois.
Condom. O.
Caumont.
Mont Real.
Mont de Marſan.
Damazan.

Lan-

Landes.
Dax.O.
Tantas.
Albret.
Peyrourade.
Terre de Labourd.
Bayonne.O.G.
S.Iuar de Luz.
Bidaſche.
Guiche.
Baſſe Navarre.
Saint Palais.
S.I.de Pie dePort.
Vicomtè deSoule
Mauleon.
Bearn.
Pau.
Oleron.O.
Leſcar.O.
Ortez.
Navarriens.
Bigorre.
Tarbe.O.
Vic de Bigorre.
Lourde.
Comminge.
Saint Bertrand.O.
Lombez.O.
Muret.
Conſerans.
S.Lizer.O.
Caceres.
Govierno deLengnadoca
Toulouſan.
Toulouſe.Ar.C.G.V.
Montauban. O.
Lavaur.O.
Caſtel Sarraſin.
Villemur.
Griſolles.
Buſet.
Carmaing.
Albigeois.
Alby.Ar.
Caſtres.O.
Realmont.
Gailac.
Rabeſtens.
Giroſſens.
Valence.
Cordes.
Florentin.
Lauragais.
Caſtelnaudary.
S.Papoul.O.
Avignonnet.
Ville-Pinte.
Laurac-le Duc.

Fau-

Fanjaux.
Ville Franche.
Condado de Foix.
Foix.
Mirepoix. O.
Pamiez. O.
Rieux. O.
Acqs.
Mazeres.
Taraſcon.
Saverdun.
Maz d' Azil.
Mallegonde.
Hauterive.
Lezat.
Le Puech.
Roulellon.
Perpignan. O.
Elne.
Salſes.
Collivre.
Ville Franche.
Sello.
Riveſaltes.
Stagell.
Volo.
Boule.
Pratz de Mollo.
Mont-Lovis.

Quartel de
Narbone. Ar.
Carcaſſonne. O.
Alet. O.
Limoux.
S. Pons de Tom. O.
Leucate.
Luſignan.
Capeſtang.
Quartel de
Beziers. O.
Agde. O.
Pezenas.
Lodeve. O.
Clermont.
Montagnac.
Port S. Lovis.
Quartel de
Nimes. O. V.
Montpellier. O.
Beaucaire.
Alais.
Mont Ferrand.
Aigues mortes.
Saint Gilles.
Bellegarde.
S. Laurent.
CEVENNES.
Gevaudan.

Vimeux.
San Valery.
Gamaches.
Boloñes.
Boulogne. O.
Mont-Hulin.
Etaples.
Ambleteuſe.

Païs reconquiſtado.

Calais. P.
Oye.
Guiſnes.
Ardres. Pt.
SANTERRE.
Peronne.
Mondidier.
Roye.
Moreuil.
Nesle.
Vermandois.
San Quintin.
Ham.
Le Caſtelet.
Tierache.
Guiſe.
La Ferre.

Vervins.
Marle.
La Capelle.
Ribemont.
Moncornet.
Aubenton.
Arteſia.
Arras. O.
Santomer. O.
Aire.
Heſdin.
Bapaumes.
Bethune.

Govierno de Normandia.

Arçobiſpado de Roven.

Vexin-Norm.
Roven. Ar. G.
Pont de l'e Arche.
Giſors.
Roumois.
Quillebeuf.
Montfort.
Caux.
Diepe. P.

Le Haure. P.
Candebec.
Saint Valery.
Eu.
Bray.
La Fertè.
Gournay.
Fleury.
Obiſpado de Lizieux.
Lizieux. O.
Honfleur.
Pont l^e Eveque.
Bernay.
Obiſpado de Bayeux.
Bayeux. O.
Caen.
Vire.
Torigny.
Obiſpado de Coutance.
Coutance. O.
Saint Lo.
Granville.
Carentan.
Barfleur.
Valogne.
Cherbourg.
Obiſpado de *Avrancke.* O.
Mont S. Michel.
Pont-Orſon.
Mortain.
Obiſpado de *Seez.* O.
Alançon.
Falaiſe.
Hieſmes.
Argentan.
Obiſpado de *Evreux.* O.
Beaumont le Roger.
Breteuil.
Nonancourt.
Rugles.
Lire.
Vernon.

Govierno de la Isla de Francia.

Isla de Francia.

Paris. * Ar. V.
Saint Denys.

Montmorency.	*Bauvais.O.*
Dammartin.	*Clermont.*
Brie Franzoiſe.	*Gerberoy.*
Lagni.	*Merlou.*
Brie-Comte Robert.	Valois.
Roſoy.	*Creſpy.*
Ville N.S.George.	*Senlis.O.*
Hurepois.	*Compiegne.*
Melun.	*La Fertè-Milon.*
Corbeil.	*Pont S.Maixènce.*
La Fertè Alais.	*Villerſ-Cotterets.*
Fontaine Bleau.	Soiſſonnois.
Gatinois.	*Soiſſons.O.*
Nemours.	*Braine.*
Dourdan.	*Vesly.*
Conternay.	Laonnois.
Moret.	*Laon.O.*
Montbery.	*Coucy.*
Mantois.	*N.D.de Lieſſe.*
Mante.	Quartel de
Saint Germain.	*Noyon.O.*
Poiſſy.	*Chauny.*
Meulan.	
Montfort l^e Amaury.	Govierno de
Vexin Francois.	Champaña.
Pontoyſe.	
Magny.	Champaña.
Chaumont.	*Troyes.O.*
Beauvaiſis.	*Pont-ſur-ſeine.*

Mery.

Mery.
Ramerus
Plancy.
Chaalons.O.
Saint-Menehu.
Epernay.
Ay.
Dormans.
Remois.
Reims.Ar.V.
Cormicy.
Fiſmes.
Machaut.
Berthois.
Saint Dizier.
Sermaiſe.
Vitry le Francois.
Larzicourt.
Rethelois.
Rethel.
Mezieres.
Charleville.
Rocroy.
Sedan.
Vallage.
Joinville.
Eclaron,
Brienne.
Vignoris,

Bar-ſur-Aube.
Clervaux.Ab.
Balsigny.
Longres.O.
Chaumout.
Luſy.
Nogent le Roy.
Bourbonne les Bains.
Senonois.
Sems. Ar.
Pont ſur-Yonne.
Ioigny.
S. Florentin.
Tonnere.
Chablis.
Brie Champenoiſe.
Provins.
Meaux.O.
Chateau-Thierry.
Colomiers.
Sezanne.
Montereau.
Govierno de Bretaña.
Bretaña Alta.
Obiſpado de
Remes.O.
Vitrey.
Fougeres.
Antraim.

Obiſ.

Nivernois.
Nevers. O.
S. Pierre le Mutier
La Charitè.
Decize.
Donzy.
Clamecy.
Blaisois.
Blois.
Vendome.
Chateaudun.
Mer.
Remorantin.
Touraine.
Tours. Ar.
Amboise.
Loches.
Chinon.
Langez.
L' Isle-Bouchard.
Mayne.
Le Mans. O.
Mayenne.
Laval.
La Fertè Bernard.
Sablè.
Beaumont le Vicomte.
Chateau du Loir.

Perche.
Nogent le Rotrou.
Mortaigne.
Belleme.
La Perriere.
Feuillet.
Beausse.
Chartres. O.
Nogent le Roy.
Dreux.
Gaillardon.
Bonneval.
Gatinois.
Montargis.
Estampes.
S. Fergeau.
Gien.
Milly.
Chateau Regnard.
Anjou.
Angers. O.
La Fleche.
Saumur.
Le Lude.
Chateau-Goutier.
Brissac.
Craon.
Segrè.
Monsereau.

Poitou.
Poitiers.O.
Liezon.O.
Chaſtellerault.
Maillezais.
Lugſignan.
Ludun.
Richelieu.
Niort.
Roche Chouart.
Vivonne.
Fontevraut.Ab.
Islas de
Oleron.
Rè & le Oye.
Nermoutier.
Armot.
Aunis.
La Rochelle.O.P.
Marans.
Surgeres.
Nuaillè.
Berry.
Bourges.Ar.
Chateau Roux.
Iſſodum.
Le Blanc.
Argenton.
S.Aignan.

Dun le Roy.
Sancerre.
Monfaucon.
Henrichemont.
Valenzay.
Angoumois.
Angoulème.O.
Cognac.
Mansle.
Rochefoucaut.
Jarnac.
Bouteville.
Ruffec.
Chateauneuf.
Marthon.
Govierno de Borgoña.
Dyonnois.
Dijon.C.
Auſſonne.
Beaune.
S. Jean de Laune.
Ciſteaux.Ab.
Autenois.
Autun.O.
Bourbon.Lancy.
Brandons.
Chalonnois.
Chalon.O.
Verdun.

Bellegarde.
Pais de Montagne.
Chaſtillon.
Bar ſur-Seine.
Aignei-le Duc.
Auxois.
Semeur.
Avalon.
Arnay-le-Duc.
Auxerrois.
Auxerre.O.
Coulange.
Crevant.
Seignelay.
Charollois.
Charolles.
Paroy le Monial.
Toulon.
Mont S.Vincent.
Briennois.
Semeur.
Anſy le Duc.
Maſconnois.
Maſcon.O.
Tornus.
Cluny.Ab.
Breſſe.
Bourg.
Mont-luel.
Pont de Vaux.

Varambon.
Bugey Valromey.
Vellay.O.
Lainien.
Saint Rambert.
Seiſſel.
Bailliage de
Gex.
Principado de
Dombes.
Trevoux.
Thoiſſei.
Govierno de Lyon.
Lyonnois.
Lyon.Ar.
Vimi, ou Neuville.
Saint Chaumont.
Condrieu.
Beaujolois.
Beaujeu.
Ville-Franche.
Belle ville.
Forez.
Montbriſon.
Feurs.
Saint Etienne.
Roanne.
Baxa Auvernia.
Clermont.

Riom.

Quercy.
Cahors. O. V.
Gourdon.
Moissac.
Figeac.
Lauserte.
Cadenac.
Sovillac.
Rovergue.
Rhodez. O.
Vabres. O.
Milhau.
Ville Franche.
Saint Antonin.
Saint Just.
Limosin.
Limoges. O.
Tulles. O.
Brive.
Turrenne.
Vsercbe.
Perigord.
Perigueux. O.
Sarlat. O.
Beaumont.
Bergerac.
Roche Chalais.
Montignac.

Xaintonge.
Xaintes. O.
Pont.
S. Iean de Angely.
Brouage.
Barbesieux.
Aubeterre.
Armagnac.
Auchs. Ar.
Leytoure. O.
Vic d' Armagnac.
Eause.
Jegun.
Naugare.
Mirande.
Verdun.
La Bastide.
Chalosse.
Saint Sever.
Ayre. O.
Gabaret.
Mugron.
Arsac.
Condomois.
Condom. O.
Caumont.
Mont Real.
Mont de Marsan.
Damazan.

Lan-

Landes.
Dax.O.
Tantas.
Albret.
Peyrourade.
Terre de Labourd.
Bayonne.O.G.
S.Iuar de Luz.
Bidaſche.
Guiche.
Baſſe Navarre.
Saint Palais.
S.I.de Pie dePort.
Vicomtè deSoule
Mauleon.
Bearn.
Pau.
Oleron.O,
Leſcar.O.
Ortez.
Navarriens.
Bigorre.
Tarbe.O.
Vic de Bigorre.
Lourde.
Comminge.
Saint Bertrand.O.
Lombez.O.
Muret.
Conſerans.
S.Lizer.O.
Caceres.
Govierno deLengnadoca
Toulouſan.
Touloſe.Ar.C.G.V.
Montauban. O.
Lavaur.O.
Caſtel Sarraſin.
Villemur.
Griſolles.
Buſet.
Carmaing.
Albigeois.
Alby.Ar.
Caſtres.O.
Realmont.
Gailac.
Rabeſtens.
Giroſſens.
Valence.
Cordes.
Florentin.
Lauragais.
Caſtelnaudary.
S.Papoul.O.
Avignonnet.
Ville-Pinte.
Laurac-le Duc.

Fanjaux.
Ville-Franche.
Condado de Foix.
Foix.
Mirepoix. O.
Pamiez. O.
Rieux. O.
Acqs.
Mazeres.
Taraſcon.
Saverdun.
Maz d' Azil.
Mallegonde.
Hauterive.
Lezat.
Le Puech.
Rouſſellon.
Perpignan. O.
Elne.
Salſes.
Collivre.
Ville Franche.
Sello.
Riveſaltes.
Stagell.
Volo.
Boule.
Pratz de Mollo.
Mont-Lovis.

Quartel de
Narbone. Ar.
Carcaſſonne. O.
Alet. O.
Limoux.
S. Pons de Tom. O.
Leucate.
Luſignan.
Capeſtang.
Quartel de
Beziers. O.
Agde. O.
Pezenas.
Lodeve. O.
Clermont.
Montagnac.
Port S. Lovis.
Quartel de
Nimes. O. V.
Montpellier. O.
Beautaire.
Alais.
Mont Ferrand.
Aigues mortes.
Saint Gilles.
Bellegarde.
S. Laurent.
CEVENNES.
Gevaudan.

Mende.O.	La G. Chartreuſe.
Marvejos.	Diois.
Florac.	Die. O.
Bagnols.	Creſt.
La Canourgue.	Saillans.
Vivarais.	Les Baronnies.
Viviers.O.	Le Buys.
Tuornon.	Nions.
Annonay.	Merindol.
Aubenas.	Piles.
Privas.	Gapençois.
Joyeuſe.	Gap.O.
Vſez.O.	Aſpres.
P.S.Eſprit.	Ventavon.
Ville Neuve-lez.	Ambrunois.
Avignon.	Ambrun.Ar.
L'Argentiere.	Seyne.
Velay.	Guilleſtre.
Le Puy. O.	Briançonois.
Monfaucon.	Briançon.O.
S.Didier.	Exilles.
S.Panlian.	Pignerol.
Solignac.	La Perouſe.
Alegre.	Viennois.
Govierno del Delfinado.	Vienne.Ar.
Gerſivaudan.	S.Vallier.
Grenoble.O.C.	Romans.
Mens.	S.Antoine.
Leſdiguieres.	Serre.

Beauribaire.
Tuylins.
La Tour du Pin.
Puzignan.
La Vuipilliere.
Cremieu.
S. Iean de Bournay.
Valentinois.
Valence. O.
Chabeuil.
S. Marcellin.
Montelimar.
Eſtoille.
Livron.
Tricaſtin.
Saint-Paul-Trois.
Chateaux. O.
Suze.
Pierrelatte.
Donzere.
Grignan.
Govierno de Provença.
Dioceſis de
Aix. Ar. C.
S. Maximin.
Brignolle.
Barjols.
Beyrols.
Saint Paul.
Alençon.
Dioceſis de
Riez. O.
Valençole.
Oreſon.
La Palu.
Mont-peſat.
Dioceſis de
Senez. O.
Caſtellane.
Baremme.
Colmars.
Meuviles.
Dioceſis de
Digne. O.
Mirabel.
Bruſquet.
Collobrioux.
Verdaches.
Seyne.
Dioceſis de
Arles. Ar. V.
Dormet.
Salon.
Berrè.
Les Baux.
Dioceſis de
Marſeille. O. P.
Aubagnes.

Oriols.
Saiute Baume.
La Ciutat.
Caſsis.
Olliols.
Dioceſis de
Toulon.O.P.
Hyeres.
Lanary.
Pierre Fuec.
Bormes.
Sifours.
Dioceſis de
Freſuls.O.
Saint Torpès.
Draguinan.
Aulps.
Caillan.
Dioceſis de
Graſſe.O.
Antibes.
Canes.
Le Brat.
Dioceſis de
Vence.O.
Saint Paul.
Saint Laurens.
Le Bec.
Dioceſis de

Glandeve.O.
Entrevaux.
Guillevines.
Annot.
La Pene.
Dioceſis de
Siſteron.O.
Forcalquier.
Manoſque.
La Brelhane.
Dioceſis de
Apt. O.
Gordes.
Saint Savornin.
Saut.
Simiane.
Condado Venaiſsin.
Avignon. Ar.In.V.
Carpentras.O.
Cavaillon.O.
Vaiſon O.
L' Isle.
Miolans.
Pont de Sorgue.
Principado de
Orange.O.V.
Courtezon.
Jonquieres.
Gigondas.

Islas de
Martegne.
Pomegue.
Paulet.
Paſſon.
Islas de
Ribaudon.
Ribaudas.
I. du Titan.
I. Porqueyrols.
I. Portecros.
Islas de Lerins.
Saint Marguerite.
Saint Honorat.
FrãcoCõdado deBorgoña
Balliage du Milieu.
Dole. V.
Beſançon. Ar. C.
Ornans.
Quingey.
Verceil.
Loye.
Rochefort.
Bailliage d' Amont.
Veſoul.
Grey.
Baume les-Nonnes.
Luxevil.
Rey.
Juſſey.
Cromarey.
Rougemont.
Lure.
Mont-Belliard.
Comtè.
Balliage d'Aval.
Polygny.
Leon le-Saumier.
Salins.
Chaſtel Chalon.
Arley.
Bleterans.
Saint Claude.
Champignole.
Orgelet.
Pontarlier.
Noſeroy.
Jougne.
Arantan.
Mortau.
Mommorat.
Sorlin.
Ruffey.
Arbois.

LORENA.

Bailliage de
Nancy.
Saint Nicolàs.

Vaudemont.
Vezelize.
Saint Diey.
Luneville.
Gerbervillers.
Blanc-mont.
Eſtival.
Marſal.
Moyenvic.
Salms.
Sarebourg.
Phalſtburg.
Balliage de Voſge.
Mirecour.
Neuf-Chaſtel.
Eſpinal.
Remiremont.
Charmes.
Bruyeres.
Dompaire.
Plombieres.
Fontenoy.
Darney.
Bailliage de
Vaudrevange.
Sirk.
Sare Lovis. Fr.
Dieuze.
Saralbe.

Butlange.
Obiſpado de
Metz. O.C.
Nomeny.
Vic.
Toul. O.
Liverdun.
Verdun. O.
Tilly Comtè.
Barrois.
Barle Duc.
Saint Michel.
Ligny.
Pont à Mouſſon.
Commercy.
Vaucoleurs.
La Mothe.
Dammarie.
Le Chalebet.
Longuvy. Fr.
Govierno de las Conquiſtas en los Paìſes baxos.
En Flandes.
Tournay. O.C.
Lille.
Dovay. V.
Ypres. O.
Caſſel.

Dun-

DunKerque.P.
Gravelines.
Berg S.Vinox.
Bourbourg.
Saint Amand.
Menin.
Armentieres.
Govierno de
Luxembourg.G.C.Eſp.
Arlon. Eſ.
Baſtogne. Eſ.
Marche en Famine.
La Roche.
Thionville.
Montmedy.
Chiny. Eſ.
En Haynaut.
Mons. G. C.Eſ.
Valenciennes.
Bouchain.
Condè.
Maubeuge.
Le Queſnoy.
Aveſnes.
Landrecyes.
Philippeville.
Mariembourg.
Cambreſis.
Govierno de Alſacia.
Strasbourg.O.
Schleſtat.
Weiſſembourg.
Colmar.
Enſisheim.
Ferrette.
Briſſach.
Fribourg.

ITALIA.

Eſtados de la Igleſia.
Roma.* V.
Tivoli.
Fraſcati.
Oſtia.P.
Paleſtrina.Pr.
Anagni.
Segni.
Veletri.
Terracina.
Patrimonio de SanPedro
Viterbo.
Monteſiaſcone.
Orta.
Nepi.
Sutri.
Bracciano.D.
Civita Vecchia.P.
Ducado de.
Caſtro.

Farneſe.
Ronciglione.
Pitigliano.
Orvietano.
Orvieto.
Aqua Pendente.
Bagnarea.
Perugino.
Peruſia.
La Fratta.
Ombria.
Spoleto.D.
Fuligno.
Nocera.
Aſsiſi.
Todi.
Amelia.
Terni.
Rieti.
Tierra deSabina.
Narni.
Otricoli.
Magliano.
Marca de
Ancona.
Fermo.Ar.
Recanati.
Loreto.
Oſimo.
Jeſi.
S.Severino.
Tolentino.
Macerata.
Aſcoli.
Ducado de
Vrbino.Ar.
Peſſaro.
Foſſombrone.
Sinigaglia.
Cagli.
S.Leon.
S.Marin.Rep.
Romaña.
Ravenna.Ar.
Faença.
Imola.
Forli.
Ceſena.
Rimini.
Sarſina.
Ferrareſe.
Ferrara.D.
Comacchio.
Cento.
Lagoſcuro.
Boundeno.
Bogloneſe.
Boloña.Ar.

Bene

Bentivoglio.
Vergato.
S. Pietro.
Ducado de Florencia.
Florencia.* Ar,
Piſtoya.
Prato.
Scarperia.
Borgo S. Sepolchro.
Arezzo.
Cortona.
Empoli.
Pontremoli.
Pilano.
Piſa. Ar, V.
Liborno. P.
Campiglia.
Volterra.
Sienones.
Siena. Ar,
Pienza.
Montᵉ Alcino.
Piombino. Pr.
Orbitello.
Porto Hercole.
Groſſeto.
Maſſa.
Isla de Elba.
Portolongone. Eſ.
Portoferrado. Eſ.
El Reyno de Napoles.
Tierra de Labor.
Napoles. Ar.
Nola.
Sorrento. Ar.
Maſſa.
Averſa.
Vico.
Capua. Ar.
Cajazzo.
Aliſi.
Calvi.
Tiano.
Venafri.
Monte Caſsino.
Sora.
Aquino.
Gaeta. O.
Abruſſo Cit.
Chieti, Ar.
Lanciano. Ar.
Solmona.
Ortona.
Abruſſo Vlt.
Lᵉ Aquila.
Atri.
Campli.
Teramo.

Con-

Condado de Moliſa.
Bojano.
Iſernia.
*Trivento.*Ar.
Principado vlt.
*Benevento.*Ar:
*Conza.*Ar:
*Ariano.*O.
*Avellino.*Pr.
*Biſaccia.*Pr.
Cedonia.
Monte Marano.
Monte Verde.
Nuſco.
S. Agatha.
Trevico.
Principado Cit.
*Salerno.*Ar.
*Amalfi.*Ar,
Acerno.
Campagna.
Capaccia.
Caggiano.
Minuri.
Nocera. D.
Policaſtro.
Scala.
Capitanado.
Monte S. Angelo.
*Manfredonia.*Ar.
Vieſte.
Ferenzuola.
Volturara.
Lucera.
Troya.
*Aſcoli.*Pr.
Baſilicata.
Acerenza. Ar.
Rapolla.
Melfi.
Lavello.
Veneſa.
Tricarico.
Muro.
Tierra de
*Bari.*Ar.
Andria.
Bitonto.
Converſano. Pr.
Monopoli.
Polignagno.
Moſetta.
Ruvo.
Tierra de
Otranto. Ar.
*Brindes.*Ar.
*Taranto.*Ar,
Matera.

Gallipoli.O.
Lecce.
Calabria Cit.
Coſenza. Ar.
Roſſano. Ar.
Amantea.
Martorano.
Biſignano.
Cariati. Pr.
Vmbriatico.
Caſſano.
Strongoli.
Calabria Vlt.
Reggio. Ar.
S. Severino. Ar. Pr
Bel Caſtro.
Coſtrone. O.
Taverno.
Nicaſtro.
Squilace. Pr.
Monte Leone. D.
Melito. Pr.
Republica de Venecia.
Dogado.
Venecia. Patri:
Grado.
Torcello.
Caorle.
Caſtelnuovo.
Marano.
Chioſa.
Lio.
Bebbe.
Loredo.
Poleſina de
Rovigo. O.
Adria.
Lendanara.
Labadia.
Paduano.
Padua. O.
Eſte.
Montagnana.
Caſtel baldo.
Monſelice.
Citadella.
Mirano.
Campo S. Petro.
Oriago.
Pieve di Sacco.
Verones.
Verona. O.
Peſciera.
Malſeſene.
Garda.
Chiuſa.
S. Bonifacio.
Legnano.

Sir-

Sirmion.
Breſſano.
Breſſa.O.
Mont-Chiaro.
Aſala.
Pontevigo.
Orzi-Nuovi.
Orchi-Vecchy.
Roca d' Anfo.
Iſſeo.
Salo.
Bergamaſco.
Bergamo.O.
Martinengo.
Romano.
Cluſon.
Calepio.
Cremaſco.
Crema.O.
Frioul.
Aquilea.Arruinada
Vdina.Patr.
Marano.
Palma Nueva.
Ciutà di Friuli.
Venzone.
Marca de
Treviſo.O.
Ceneda.O.
Conegliano.
Serravalle.
Oderzo.
La Motta.
Cadora.
Beluna.O.
Feltro.O.
Vincentino.
Vizenza.O.
Maroſtica.
Ornagno.
Lonigo.
Iſtria.
Capo d' Iſtria.O.
Città Nuova.O.
Parenzo.O.
Pola.O.
En Dalmacia.
Zora.Ar.
Nona.O.
Novigrado.
Scardona.
S.Nicolàs.
Sebenico.
Spalatro.Ar.
Cliſſa.
Salone.
Almiſſa.
Starigrado.

Ves

Veſichio.
Cataro.O.
Budua.O.
Caſtel-Nuovo.
Islas.
La Grande.
Incoronada.
Stolta.
La Brazza.
Curzola.O.
Torta.
Oſſero.O.
Cherſo.
Vegid. O.
Arba.O.
Pago.
Piamonte.
Turin.* Ar.V.
Suſa.
Aſti.O.
Veillane.
Ville-Franche.
Ivrèa.O.
Maſſeran.Pr.
Aouſt.O.
Caſtiglione.
Pignerol. S.
Saluces.O.
Tende.Cond.

Barcelonette.
Verceil.O.
Nizza.Cond.O.
Bevil.Cond.
Foſſano.O.
Mondovi.O.
Oneglia.Pr.
Parte del
Montferrado.
Trin.
Alba.O.
Livorno.
Bianza.
Salugia.
Verolengo.
Obiſpado de
Trento.O.
Perſonaro.
Roveredo.
Riva.
Londrone.
Madruzzo.
Bolzano.
Ducado de
Milan.Ar.
Pavia.O.
Como.O.
Novara.O.
Lodi. O.

Bob.

Bobbio. O.
Alexandria de la Pailla. O.
Vigevano. O.
Cremona. O.
Tortena. O.
Cazal mayor.
Voghera.
Anghiera.
Vgogna.
Marignan.
Mortara.
Carravaggio.
Lecco.

Savoya.

Savoya propia.
Chambery.
Montmeillan.
Beaufort.
Aix.
Rumilly.
Les Echelles.
Vgine.
Conflans.
Aiguebelle.
Miolans.
Chatelat.
La Rochette.
En Bugei.

S. Genis d' Hoste.
Champagnie.
Yenne.
Maurienne.
S. J. de Maurienne.
La Chambre.
S. Michel.
S. Julien.
S. Andrè.
Modane.
Lanebourg.
Braman.
Vsse.
Genevois.
Annecy.
Alby.
La Roche.
Tonnes.
Faverge.
Manigo.
Talloir.
Clairmont.
Mont S. Martin.
Tarentaise.
Monstier. Ar.
Saint Jacq. Eme.
Saint Morice.
Briançon.
Faulsigny.

Clu-

Cluſe.
Salauche.
Bonneville.
Taninge.
Saint Gervais.
Chablais.
Tonnon.
Rapaille.
Evian.
Armoy.
Saint Jean d'Aux.
Ducado de
Mantua.O.
Goito.
Solfarino.
Caſtiglione delle Stivere.Pr.
Oſtiano.
Bozolo.Pr.
S.Martino.
Sabionetta.Pr.
Guaſtalli.D.
Noulare.
Vadana.
Borgo forte.
Gonzaga.Pr.
Luzzara.
Serrido.
Parte del
Montferrado.

Cazal.O.Em.
Occimiano.
Balzola.
Acqui.O.
Ripalta.
Ducado de
Modena.O.
Carpi. Pr.
Final.P.
Mirandola.D.
Concordia.
Spilimborgo.
Saſſuolo.
Gaya.
Scandiano.
Vignola.
Frignano.
Seſtola.
S.Andrè.
Reggio.O.
Berſello.
Montecchio.
Cannoſſa.
Caſtel nuovo.
Carfagnano.
Terrazano.
Gualtieri.
Carpenetre.
Ducado de

Par-

Parma.*.O.V.
Borgo S.Donino.O.
B. Valdi Taro.
Chieſa di Taro.
Zavatarella.
Buſſetto.
Roſſena.
Fornove.
Cornigliano.
Colorno.
S.Secondo.
Saragna.
Ducado de
Placencia.O.
S.Stephano.
Maſſa.D.
Carrara.Pr.
Maleſpina.M.
Fordinuovo.M.
Filaterra.
Gragnuola.
Republica de
Genua.Ar.
Rapallo.
Lavagna.
La Spezzia.
Sarzana.O.
Brugneto.O.
Torreglia.
Savona.O.
Noli.O.
Final.M.
Albenga.O.
Oneglia.O.
Ventimiglia.O.
Principado de
Monaco.
Republica de
Luca.O.
Camajore.
Montignoſo.
Minucciano.
Caſtiglione.

SICILIA.

Valle de Mazara.
Palermo.Ar.P.G.C.
Mont-Reale.Ar.
Paſymita.
Caſtel à mare.Pr.
Calataſimi.
S.Vito.
Trapani.
Marſalla.
Mazara.O.
Xacca.
Pintin,ruin.
Gergenti.O.
Miranda.

Salemi.
Bivona.
Caſtelvetrano.
Valle de Demona.
Meſsina. Ar.P.
Melazzo.
Patti. O.
S.Marco.
Cefaledi. O.
Termini.
Polizzi.
Cappizzi.
Miſtretta.
Troina.
Ali.
Schizone.
Catania.O.
Randazzo.
Nicoſia.
Centorui.
Valle de Noto.
Noto.
Motga.
Syracuſa.O.
Aguſta.
Leontini.
Tarratana.
Caſtrogiouanni.
Calata-Sibbetta.

Xieli.
Calata-gironc.
Butera.Pr.
Alicata.
Platio-Nuovo.
Terra-Nuova.
Camarana.
Modica.D.
Isla de Cerdeña.
Cabo de Cagliari.
Cagliari.Ar.G.P In.
Villa de Igleſia.O.
Oriſtagni. Ar.
Tor-alba.
Mont-Real.
S.Pietro.
Galtelle.
Lode.
Isla de Corſega.
Baſtia.O.
S.Fiorenzo.
Nebio, ruin.
Bonifacio.
Mariana, ruin.O.
Calvi.
Accia, ruin.
Corſe.
Aleria, ruin.O.
Sagona, ruin.O.

Adjazzo.O.
Isla de Malta.
La Valetta.
Il Borgo.
S.Michel.
Me lina.O.
Cabo de
Logudori.
Saſſari.Ar.
Caſtel Aragoneſe.O.
Sarda.
Terra-Nuova.
Caſignano.
Boſa.O.
Algheri. O.
Islas de Lipari.
Lipari.O.
Volcano.
Palmaria.
Alcudi.
Vſtica.
Saline.
Panaria.
Strongoli.
Islas cerca de
Cerdeña.
S.Pietro.
S.Antiocho.
Tavolara.

Aſmara.
Del Toro.
De Vaca.
Paiſes baxos Catolicos.
BRAVANTE.Eſp.D.
Bruxelles.
Louvain.V.
Arſchot.
Lire.
Dieſt.
Vilvorde.
Tirlemont.
Judoigne.
Herentals.
Gemblours.
Nivelle.
Marqueſado de
Amberes.O.
Señorio de
Malinas.Ar.C.
Heiſt.
Brabante. Hol.
Boisleduc.O.
Breda.
Bergopſom.
Grave.
Ravenſtein.
Maeſtricht.
Helmont.

Eyn-

Eyndhoven.
Saint Vliet.
Hainaut.
Mons.C.
Valenciannes.Fr.
Bouchain.Fr.
Ath.
Braine le Comtè.
S.Guislain.
Condè.Fr.
Enguien.
Bavay.Fr.
Binche.
Halle.
Maubeuge.Fr.
Le Quenoy.Fr.
Avesnes.Fr.
Landrechies.Fr.
Philippeville.Fr.
Mariembourg.Fr.
Arçobiſpado de
Cambray.Ar.Fr.
Chateau-Cäbr.Fr.
Condado de
Namur.O.C.G.
Bovines.
Charleroy.
Charlemont.Fr.
Til le-Chateau.

Pais de
Lieja O.
Maſeic K.
Tongres.
Huy.
Dinant.Fr.
Bovillon.D.
Thuin.
Ducado de
Limbourg. D.
Dalem.Hol.
Fauquemont.
Rolduc.
Alta Gueldria.
Ruremonda.O.C.G.
Gueldres.
Venloo.
Luxembourg.D.
Luxembourg.C.G.
Arlon.
Baſtogne.
Marche Enfamine.Fr.
Thionville.Fr.
Montmedy.Fr.
Rochefort.
S.Hubert.

FLANDRIA. Cond.
Gante.O.C.

Bruges.O.
Ypres. O.Fr.
Berg.S.Winox.Fr.
Oſtenaa.P.
Nieuport.P.
Dendermunda.
Aloſt.
Ninove.
L'Eſcluſe. Hol.
Hulſt. Hol.
Axel.Hol.
Ardenbourg.Hol.
YſendiK .Hol.
Sas de Gand.Hol.
DunKerque. Fr.P.
Gravelines.Fr.
Courtray Eſ.
Doway.Fr.V.
Tournay.O Fr.C.
Oudenarda.
Orchies.
Artois.Cond.Fr.
Arras.O.
Bapaumes.
Heſdin.
Bethune.
S.Venant.
Aire.Fr.
S.Omer.O.Fr.

Torouane.ruin.
Provincias vnidas.
Holanda. Condad.
Amſterdan.P.
Harlem.
Leyden.
La Haya.
Delft.
Goude.
Dort.
Rotterdam.P.
Graveſande.
Naerden.
Gorcum.
Schiedam.
Heuſden.
La Brille.P.
Beyerlande.
Goeree.Isla.
S.Gertruidemberg
Schandowen.
Oudewater.
Woerden.
AleKmaer.
BeverwicK.
MeademblicK.
EncKhuyſen.
Horn.
Edam.

Muns

Munne Kedan.
Purmerent.
Zelanda. Cond.
Walcheren. Isla.
Middelburg.
Fleſsingue. P.
Armuiden.
Campfer, ò Vecre.
RameKens.
WerendieK.
Schowen. Isla.
Zièriczee.
Browershaven.
Bommene.
Duyreland.
Zuyd-beveland. Isla.
Goes.
Romerſwael.
Tolen. Isla.
Tolen.
MartendicK.
Over-FlacKèe. Isla.
SomerdicK.
Stadt.
New-Tonge.
Isla de
Nort-beveland.
S. Martin.
Friſia. Señorio.

Lewarden
DorKum.
Staveren.
Harlingen.
FraneKer.
Bloſwaert.
WorKum.
Slooten.
Ilſt.
SneecK.
Señorio de
Groninga.
Dam.
Delfziel.
Winſchoten.
Over Iſſel. Señorio.
Deventer.
Campen.
Zwoll.
Covorden.
Oldenzeel.
Vollenhoven.
Haſſelt.
SteenwicK.
BlocKzil.
Ootmerſum.
Ducado de
Gueldres. Eſp.
Ruremonda. O. Eſp. C. G.

Venloo.Eſp.	Londres. *O.
WachtendonK.Eſp.	Stanes.
Arnhem.	Vxbridge.
Nimegue.	Hartford.
Tiel.	Hartford.
Bommel.	Ware.
HardenwicK.	S.Albans.
Elburg.	BarKway.
Hattem.	Eſſex.
Wageningen.	Cloceſter.
Zutphen.	Malden.
Doesburg.	Walthen.
Lochem.	Witham.
Groll.	Brentwood.
Brevoordt.	BarKing.
DotèKum.	Harwich.
En elDucado de	Kent.
Cleves.	Kent.
Fort de ShencK.	Cantorberi.Ar.V.
Señorio de	Rocheſter.O.
Vtrecht.Ar.	Douvres.P.
Amersfort.	Tumbridge,
Rhenen.	Hith.
Montfort.	Sandwich.
WiK-te-Duerſtede.	Graveſande.
Islas Britanicas.	SuffolK.
El Reyno de Inglaterra.	Ipſwich.
Eſſex.	Buric.
Middelſex.	Midnald.

Or

Orford.
Norffolk.
Norwich.O.
Yarmouth.
Cromer.
Tetford.
Cambridge.
Cambridge.
Ely.O.
Wisbigh.
Royſton.
Suſſex.
Chicheſter.O.
Haſting.
La Rie.
Lewes.
Arondel.
Surrey.
Kingſton.
Guilford.
Newark.
Weſtſex.
Southampton.
Southampton.
Wincheſter. O.
Stokebridge.
Hurſt.
Ringwood.
Portſmouth. P.

Dorcet.
Dorceſter.
Lime.
Scherborn.
Winborn.
Devon.
Exceſter.O.
Sydmouth.
Plymouth.P.
Totnes.
Barnſtable.
Bedyford.
Hartelej.
Cornwall.
Bodmand.
Lauſton.
Low.
S. Ithies.
Padſtow.
Helſton.
Bark.
Windſor.
Abingion.
Newbery.
Redding.
Okinham.
Vilt.
Salesbury.O.
Wilton.

Ambesbury.	Bangor. O.
Bradford.	Angleſei. Isla.
Calne.	Beaumaris.
Sommerſet.	Newburg.
Bathe. O.	Aberfraw.
Briſtoll. O.	Merioneth.
Glaſſemburg.	Hartech.
Wels.	Bala.
Brigewater.	Barmouth.
Wicht. Isla.	Dolgelhe.
Newport.	Aberdony.
Sorlingues. I.	Mongomery.
Sainte Marie.	Mongomery.
Iarneſej. I.	Llamwilling.
Montorgueil.	Llanidlos.
Garneſej. I.	Soutwalles.
Saint Pierre.	Cardighan.
Principado de Galles.	Cardighan.
Nortwalles.	Aber yſtwyth.
Flinth.	Llambeder.
Flinth.	PembrocK.
S. Aſaph. O.	PembrocK.
Cayerwis.	S. Davides. O.
Dembigh.	Newport.
Dembigh.	Hulford.
Ruthin.	Cacrmarden.
Wrexhaw.	Kydwilley.
Aberconway.	Abermales. D.
Caernavan.	Glamorgan.
Caernavan.	

Cardif.
Landaf. O.
Aberavon.
Iwanſey.
BreKenoK.
BreKenoK.
Bralt.
Hay.
Radnor.
Radnor.
Knigthon.
Preſtaine.
Northumbria.
YorK.
YorcK. Ar.
Hull.
Richemont.
Doncaſter.
Durham.
Durham. O.
Darlington.
Harlepole.
Northumberl.
Newcaſtel.
BarwicK. D.
AlemwicKe
Oxford.
Oxford. O.
Bambury.

Tame.
BuKincKham.
BuKinKham.
ColbroKe.
HighwicKam.
Amersham.
Betford.
Betford.
Dunſtable.
Schefford.

MERCIA.

Lancaſter.
Lancaſter.
Mancheſter.
Preſton.
BlaKhum.
Weſtsnorland.
Kendal.
WirKby.
Appelby.
Comberland.
Carliſle. O.
Penreth.
Egremont.
Northampton.
Northampton.
Peterborough. O.
Daventre.
Huntington.

Hun-

Huntington.
Saint Ives.
Kinbalton.
Ruthland.
OcKham.
Vppingham.
Man Isla.
Douglas.
Lincolne.
Lincolne. O.
Grantham.
Barthon.
Boſton.
Stanford.
Gloceſter.
Gloceſter. O.
BarKlej.
TewKhesburg.
Cirenceſter.
VarwicK.
VarwicK.
Coventer. O.
Rugby.
Leiceſter.
Leiceſter.
Dunington.
Lutterworth.
Strafford.
Stafford.

Lioheſeld.
Burton.
Darby.
Darby.
BanKewel.
Cheſterfield.
Nottingham.
Nottingham.
NewarK.
Blith.
WorKſop.
Montmouth. D.
Montmouth.
Aberghevenew.
Chepſtow.
Newport.
Hereford. O.
Lenſter.
Roſſe.
Peimbridge.
Worceſter.
Worceſter. O.
Bewdlei.
Vpton.
Shrop.
Shrowesburg.
Bridgenorth.
Biſhops.
Cheſter.

Cheſter. O.
Alfringham.
Condate.
ESCOCIA.
Parte Meridional.
Louthiane.
Edimborg. O.
Leith.
Litquo.
Dumbar.
Hadington.
Aberboru.
Seton.
BorthwiK.
Sterling.
Sterling.
Callendar.
Cumbernald.
Elphingſton.
Mentheil.
Dumblain. O.
KirK brid.
KinKardin.
Strathern.
Abernethy.
Tulbardin.
Duplin.
Invermeth.
Primen.

Fife.
S. André. Ar. Pt.
Coupre.
FalKland.
Kinghorn.
KirKlad.
Lundoris.
Marches.
Coldingham.
Duglas.
Duns. P.
Langton.
Twedale.
SelKirK.
Peblis.
Lauder.
Eclise.
Teviotdale.
Iedbourg.
Roxburg.
Lideſdale.
Ermitage.
BraKenſeg.
Exſdale.
Anandale.
Anan.
Lougmaban.
Nitheſdale.
Dumfreis.

So-

Solway.
CaerlaverocK.
Morton.
Galloway.O.
Withorn.
KirKoubright.
Wigton.
Cardines.Fort.
CariKe.
Bargeni.
Balqham.
Carictonie.
Kyle.
Aire.
Wchiltre.
Coningham.
Irwin.
Largeis.
KilmarnocK.
Eglington.
Androſſan.
Lennox.
Dumbriten.
Argile.O.
Enconel.
Glenurqhart.
Lorne.
Dumſtafag.
Tarbat.

Eſil.
Berogom.
Cantyre.
Dumwert.
Swin.
Sandel.
Arran.I.
Arran.
Buthe.I.
Rotſay.
Clideſdale.
GlasKou.Ar.
Hamilton.
Bothwell.
Reinfraw.
Palſay.
CruiKſton.
Semptil.
Parte Septentrional.
Broud-albain.
Inverlethoa.
Athole.
Blaire.
Perth.
Saint Iohnſtoun.
Dumchelden.O.
Arrol.
Angus.
Dundee.

Brec

Brechin. O.
Mont-Roſe.
Forfar.
Bucham.
Buchanbridg.
Aberdora.
Kyeſt.
Finlater.
Lochquabeir.
Quabeir.
Kintaile.
Roſſe.O.
Chanonry.
Lowet.
Cromarty.
RoſmarKy.
Murray.
Elgin. O.
Inverneſs.
Tornway.
Bean.
Nardin.
Marris.
Aberdon.O.
New-Aberdon.
Mernis.
Dumnotir.
Fordon.
Fory.

Barby.
Sutherland.
Dorno.
Dunrobin.
Innerſhin.
Strathnavern.
GlenicK.
Far.
Laxfard.
Fors.
Catnes. O.
WeiK.
Birnego.

IRLANDA.

Lagenia.
Dublin. Cond.
Dublin. Ar.
Glandelough.O.
Newcaſtel.
WicKlow.
WicKlow.
Caterlagh.Cond.
Caterlagh.
Lagblin.O.
ArKloe.
Wexford. Cond.
Wexford.
Fernes.O.
Roſſ.

Kil-

KilKeny. Cond.
KilKeny.O.
Thomaſtoun.
Iniſtrog.
Queenes-cont.Cond.
Queeneſtoun.
*Kingscount.*Cõd.
Kingstoun.
Kildare. Cond.
Kildare.O.
Carbre.
Naash.

VLTONIA.

Louth.Cond.
Droghdagh.
DundaiKe.O.
Doun.Cond.
Doun.O.
Dromore.O.
Antrim. Cond.
Antrim.
Knocfergus.
Colran. Cond.
Colran.
Tirconnel.Cõd.
Dongall.
Robogh.O.
Derry. Cond. O.
Fermanagh. Cond.

Beltersbert.
Cavan.Condad.
Cavan.
Kilmore.O.
Monaghã.Cond
Monagham.
Armagh. Cond.
Armagh. Ar.Pr.
Montnorris.
Tir-œne. Cond.
Dungannon.
Cloger O.
Conacia.
Slego.Cond.
Slego.
Mayo.Cond.
Mayo.O.
Moore.
Caſtel-Barr.
Galloway.Cond.
Galloway.O.
Agorro.
Clare. Cond.
Clare.
Toam. Ar.
Bnnraty.
Killala.O.
Rolecomẽ.Cõd.
Rofecomen.O.

Athon.

Athon.	LA MEDIA. Obiſpado.
Balintuber.	Weaſt Meath. Cond.
Boile.	*Molingar.*
Letrim. Cond.	Longford. Cõd.
Letrim.	*Longford.*
Achonry.O.	*Ardagh.O.*
Mammonia.	EaſtMeath. Cõd.
Deſmond. Cõd.	*Trim.*
Doneboy.	*Alboy.*
DoneKine.	*Navant.*
KorKe. Cond.	*Kelles.*
KorKe.O.	IslasHebudas.O
Kiloon.O.	I. Lewis.
Tougbal.	*Stornway.*
Kinſall.P.	*Durna.*
Waterford. Cõd.	*Saint Clement.*
Waterford.O.	I. Eult.
Dungarvan.	*Saint Marie.*
Liſmore.O.	S. *Petrus.*
Kerry.Cond.	S. *Columbanus.*
Dingle.	*EsKin.*
Ardart.O.	I. SKia.
Limerich. Cõd.	*Trauternes.*
Limerich.O.	*Treford.*
Killalo.O.	I. Mula.
Tipperary. Cõd.	*Arrois.*
Emely.O.	*Dowart.*
Holicroſſe.	I. Ila.
Caſbell.Ar.	*Kilmany.*

Du-

Dumweg.
Crumé.
I.ColmKill.
Sodore.
I.Sura.
I.de Ronnan.
I.de Rum.
I.de Barray.
I.de Egge.
I.de Terrei.
I.de Collen.
I.de Shent.
I.de Rona.

ISLAS.

Orcadas Zelandicas.

Obiſpado.

I.Mainland.
KirKewald.
I.de Hoye.
I. de Sotrowaſſa.
I.Schap.
I.Roſa.
I.Pappa.
I.Stromſa.
I.Shetland.
Burgh.
I.Zeal.
I.Wusle.
I.Fortlare.

I.Linge.
I.Orne.

Imperio de Alemania.

FRANCONIA.

*Wirtzburg.*O.
Aſchaffemburg.
Lor.
ReinecK. Cond.
Schwinfurt.
Aichſtet. O.
Hamelburg.
Koningshoven.
*Henneberg.*Cond.
SmaKalden.
*Coburg.*D.
*Cullembach.*M.
Staffelſtein.
Pegnitz.
*Bamberg.*O.
Forcheim.
Scheslitz.
Nuremberg.
*Onſpach.*M.
Rotemburg.
WeiKersheim.
Winsheim.
Mariendal.
Sensheim. Cond.
*Wertheim.*Cond.

Er-

*Erpach.*Cond.
Mariembetg.
Caſtel.

BAVIERA.

Ducado.
MunicK. *
*Saltzbourg.*Ar.
*Paſſaw.*O.
*Ratisbona.*O.
*Freiſing.*O.
Bertogaden.
*Hag.*Cond.
Ortembourg.
*Caſtel.*Cond.
*Ingloſtat.*V.
Kelhaim.
Landshut.
Landſperg.
Furſtenfeld.
Burchauſen.
Straubing.
Maſprug.
Palatinado alto.
Amberg.
Pfreimbt.
*Newbourg.*D.
Sulsbach.
Leuchtemberg.Land.
*Chamb.*Cond.

NewmarcK.
Caſtelmunſter.

Eſtados hereditarios de la Auguſtiſsima Caſa de Auſtria.

AVSTRIA.

Vienna. * O. V.
*Newſtat.*O.
Licchtenſtein.
*Thurn.*Cond.
MelK.
*Loſenſtein.*Cond.
Ens.
Lintz.
Steyr.
Krems.
Horn.
HardecK. Cond.
Tirol.
InſprucK.
*Brixen.*O.
Tirolo.
*Meran.*Cond.
Bolzan.
LandecK.
Kuſtain.
Hall.
Bregentz. Cond.
*Pfanemberg.*Cond.

Monfort. Cond.
Pludentz.
Hohen Ems.
Carinthia.
S. Veit.
Clagenfurt.
Villach.
Ortemburg.
Darburg.
GurK. O.
Muraw.
Lavemund. O.
Styria.
Gratz.
SecKaw. O.
RaKelsburg.
Waraſdin.
Petaw.
MarcKpurg.
Iudemburg.
PrucK.
Carniola.
Laubach.
Billigracz.
Crainburg.
CzirKniKz.
WindilmarK.
Metling.
Rudolfwert.

Cilley. Cond.
El Reyno de Bohemia.
Prefectura de
Praga.
Prefactura de
Schlany.
RaKonicz.
Prefectura de Podebrad.
Beraun.
Carlsſtein.
Pref. de Wultaw.
Sedlezany.
TlosKout.
Prefectura de
Kaurzim.
Brandeiſſ.
Eyle.
Bohmisb Broda.
Prefectura de
Leitomeritz.
Vſig.
Dietzin.
MelniK.
Prefectura de
Saltz.
BrucK.
Louny.
Kadan.
Commota.

Pre-

Prefectura de
Pilsen.
Meiss.
Tauss.
Klataw.
KoKisan.
Pref. de Prachen.
Prachatitz.
PisecK.
Suschitz.
Prefectura de
Bechim.
Tabor.
Peizrimow.
Teim.
Budweiss.
Prefectura de
Kzaslaw.
Cuttemberg.
Deutsch broda.
Prefectura de
Chrudim.
Pardubitz.
Bamberg.
Hohemauth.
PoliczKa.
Lutomissel.
Pref. de Hradetz.
Konigingratz.
Iaromitz.
Bidscoff.
Konigshoff.
Pref. de Boleslaw
Iungbunczel.
Nimburg.
Dauba.
Hetzemberg.
FRONTERAS.
Prefectura de
Glatz.
Haberswed.
Prefectura de
Elnbogen.
Carlsbaden.
Ioachimstal.
Prefectura de
Eger.
Nehenitz.
Marquesado de Moravia.
Brinn.
Olmutz.
Newstat.
Ingerwitz.
Schomberg.
Cremsir.
Bernstein.
Hradisch.
Pisnow.

Brod.	Pleiſſ.
Poſoritz.	Berown.
Golding.	Mis-Lowitz.
Auſterlitz.	MiKolaw.
Nemeritz.	Ducado de
Auſpitz.	Ratibor.
Uglaw.	Oderberg.
Telſch.	RubenicK.
Polna.	Sora.
Sclawonicz.	Ducado de
Mezericz.	Tropaw.
Frating.	Beneſchow.
Trebicz.	Engelsberg.
Nameſt.	WitKow.
Znaim.	Ducado de
NiKlasburg.	Ieggerndorf.
Oſtra.	Renaſchin.
Bitſech.	Zanditz.
Iamnitz.	Lubſchitz.
FulnecK.	Fulſtein.
Zanaim.	Ducado de
Ducado de Sileſia.	Opelen.
Ducado de	BrinnitKa.
Teſchen.	Beuthen.
IablunKa.	Klein-glogaw.
Bitlitz.	Ducado de
Freiſtat.	Neiſſ.
FridecK.	GrotKaw.
Baronia de	Iawernich.

Zuc=

ZucKmantel.
Warta.
Ducado de
Munſterberg.
Kamentz.
Silberberg.
FrancKſtein.
Ducado de
Brieg.
Olnaw.
Crutzburg.
Ritſchen.
Ducado de
Schweidnitz.
Freyberg.
Landshutt.
Reichenbach.
Furſtenſtein.
Ducado de
Breslaw. O.
Cantz.
NewmarcK.
Reichſtal.
Koſteplotz.
Ducado de
Olſſe.
Brenſtad.
Feſtemberg.
Trebnitz.

Baronia de
Wartemberg.
Bralin.
Coſchutz.
Ducado de
Iawer.
Schonaw.
Schmitberg.
Greiffemberg.
Buntzlaw.
Ducado de
Lignitz.
Parchwitz.
Luben.
Gradisberg.
Wolſtat.
Baronia de
Militſch.
Frayhein.
Baronia de
Trachemberg.
Ducado de
Wolaw.
Leubuſt.
Wintſzig.
Hernſtad.
Ducado de
Glogaw.
Grumberg.

Sprotaw.
Wartemberg.
BotKowitz.
Ducado de
Sagan.
Noumburg.
Prybus.
Freyſtad.
Ducado de
Croſſen.
Robersberg.
Sommersfeld.
Drehmow.
Guben.
Hungaria Chriſtiana.
Hungaria alta.
Presburg.V.
Neytracht.O.
Tyrnaw.
Sckynta.
Holitz.
Vatzen.O.
Freiſtat.
Lednich.
Tranſchin.
Orowa.
Leutſch.
Eperies.
Scharos.

Vnghwar.
Zemblin.
Batnor.
Namin.
ZolnocK.
Zatmar.
Segedin.
Debreczen.
NaghKalo.
Echied.
Naduwar.
Agria.O.
Cheghe.
Berg-ſtete.
Schemnitz.
FillecK.
Liebeten.
S.Creus.
Biſtricz.
Muoran.
Altſoll.
Newsholl.
Kremnitz.
Gomer.
Govierno de
Newhauſel.
Setſchin.
HolocK.
BuracK.

Tre-

Tregel.
Etzelburgh.
Leiva.
Bras.
Govierno de
Caſſovia.
Tornaw.
BudnocK.
Borſania.
Zadwar.
ToKay.
Hungaria baxa.
Buda.
Strigonia.Ar.
Alba Real.
Komora.
Altemburg.
Newſidl.
Sawar.
Gunez.
Cinco Igleſias. O.
Baraniwar.
Sabaria.
Govierno de
*Javarin.*O.
Geſthes.
M.S.Martin.
Withan.
Meriges.

Pappa.
EſchnecK.
*Weſprim.*O.
Parte del Govierno de Kaniſa.
Kirment.
Georgewar.
Zalewar.
F.de Serin.
EſclavoniaChriſt
Zagrab,ò
*Agram.*O.
Creutz.
EilocK.
Valpon.
Virovitza.
SapplonKa.
EſſecK.
ValKowar.
*Sirmich.*O.
Pietro Waradin.
Kolpe.
Croacia Chriſt.
Sigeb.
MoKish.
Petrina.
Carlſtad.
Kerſtina.
Morlaquia.

Zegna.
Modruſch.
Otozas.
Fiume.
Iablonitza.
Sixa.
Ouglin.
Tranſilvania.
Hermanſtadt.
Neuſtadt.
Braſſaw.
Bieſtriz.
Segeſwar.
Medgies.
Coloſwar.
Alba Julia.O.
Huniad.
Clauſemburg.
Puerta de Hierro.
Newmark.
Weiſenburg.
Burgles.
Cronſtat.
Rotentorn.
Maros.
Badola.
Altemberg.
Milembach.
Reps.

Megies.
Ridnot.
Helten.
Vlpia.
Zebel.
Troppen.
Gergin.
Suabia.
Auſpurg.O.
Conſtancia.O.
Kempten.
Reichenaw.
Hohenzolleren.Pr.
Wirtemberg.D.
Stutgard.
Tubingen. Cond.
Furſtemberg.Pr.
Burgaw.M.
VillasImperiales.
Vlm.
Donawert.
Weiſſemburg.
Nortlingen.
Guemund.
Hal.
Rotweil.
Retling.
Hailbron.
Esling.

Lin-

Lindaw.
Villas forasteras.
Rheinfeld.
SeKingen.
Lauffemburg.
Waldshut.

Hassia.
CasselLägraviado*
Hirsfeld.Pr.
Fulda.Ab.
Frislar.
Zigenheim.
WaldecK.Pr.
Homberg.
Rotemberg.
Tschwege.
Witzenhausen.
Darmstad.*

Marpurg. Landgr.
Hanaw.Cond.
Hadamar. Pr.
Solms.Cond.
Giessen.

Weteravia.
Francfort.I.
Wetzlar.I.
Fridberg.I.
Gelnhausen.I.
Nassaw.Cond.

Catznelnbogen.Cond.
Dilenburg.Cond.
Siegen.
Wisbaden. Cond.
Idenstein.Cond.
Weilburg. Cond.

Alsacia.Fr.
Alsacia alta.
Ensisheim.
Colmar.
Keiserspberg.
Munster.
Murbach.
Rufbach.
Sundgaw.
Ferrete.Cond.
AltKirK.
Beffort.

Tann.
Metzeral.
Mulhausen.I.
Baxa Alsacia.
Strasbourg. O. Fr.

Molsheim.
Rosheim.
Ober-Enheim.
Schlestat.
Saverne.
Haguenaw.

Seltz.

Dumweg.
Crume.
I.ColmKill.
Sodore.
I.Sura.
I.de Ronnan.
I.de Rum.
I.de Barray.
I.de Egge.
I.de Terrei.
I.de Collen.
I.de Shent.
I.de Rona.

ISLAS.

Orcadas Zelandicas.

Obiſpado.

I.Mainland.
KirKewald.
I.de Hoye.
I. de Sotrowaſſa.
I.Schap.
I.Roſa.
I.Pappa.
I.Stromſa.
I.Shetland.
Burgh.
I.Zeal.
I.Wusle.
I.Fortlare.

I.Linge.
I.Orne.

Imperio de Alemania.

FRANCONIA.

Wirtzburg.O.
Aſchaffemburg.
Lor.
ReinecK. Cond.
Schwinfurt.
Aichſtet. O.
Hamelburg.
Koningshoven.
*Henneberg.*Cond.
SmaKalden.
*Coburg.*D.
*Cullembach.*M.
Staffelſtein.
Pegnitz.
*Bamberg.*O.
Forcheim.
Scheslitz.
Nuremberg.
*Onſpach.*M.
Rotemburg.
WeiKersheim.
Winsheim.
Mariendal.
Sensheim. Cond.
*Wertheim.*Cond.

*Erpach.*Cond.
Mariembetg.
Caſtel.

BAVIERA.

Ducado.
MunicK. *
*Saltzbourg.*Ar.
*Paſſaw.*O.
*Ratisbona.*O.
*Freiſing.*O.
Bertogaden.
*Hag.*Cond.
Ortembourg.
*Caſtel.*Cond.
*Ingloſtat.*V.
Kelhaim.
Landshut.
Landſperg.
Furſtenfeld.
Burchauſen.
Straubing.
Maſprug.
Palatinado alto.
Amberg.
Pfreimbt.
*Newbourg.*D.
Sulsbach.
Leuchtemberg.Land.
*Chamb.*Cond.

NewmarcK.
Caſtelmunſter.

Eſtados hereditarios de la Auguſtiſsima Caſa de Auſtria.

AVSTRIA.

Vienna. * O. V.
*Newſtat.*O.
Licchtenſtein.
*Thurn.*Cond.
MelK.
*Loſenſtein.*Cond.
Ens.
Lintz.
Steyr.
Krems.
Horn.
HardecK. Cond.
Tirol.
InſprucK.
*Brixen.*O.
Tirolo.
*Meran.*Cond.
Bolzan.
LandecK.
Kuſtain.
Hall.
Bregentz. Cond.
*Pfanemberg.*Cond.

Monfort. Cond.
Pludentz.
Hohen Ems.
Carinthia.
S. Veit.
Clagenfurt.
Villach.
Ortemburg.
Darburg.
GurK. O.
Muraw.
Lavemund. O.
Styria.
Gratz.
SecKaw. O.
RaKelsburg.
Waraſdin.
Petaw.
MarcKpurg.
Iudemburg.
PrucK.
Carniola.
Laubach.
Billigracz.
Crainburg.
CzirKniKz.
WindilmarK.
Metling.
Rudolfwert.

Cilley. Cond.
El Reyno de Bohemia.
Prefectura de
Praga.
Prefactura de
Schlany.
RaKonicz.
Prefectura de Podebrad.
Beraun.
Carlsſtein.
Pref. de Wultaw.
Sedlezany.
TlosKout.
Prefectura de
Kaurzim.
Brandeiſſ.
Eyle.
Bohmish Broda.
Prefectura de
Leitomeritz.
Vſtg.
Dietzin.
MelniK.
Prefectura de
Saltz.
BrucK.
Lvuny.
Kadan.
Commota.

Pre-

Prefectura de	*Iaromitz.*
Pilſen.	*Bidſcoff.*
Meiſſ.	*Konigshoff.*
Tauſſ.	Pref. de Boleslaw
Klataw.	*Iungbunczel.*
KoKiſan.	*Nimburg.*
Pref. de Prachen.	*Dauba.*
Prachatitz.	*Hetzemberg.*
PiſecK.	FRONTERAS.
Suſchitz.	Prefectura de
Prefectura de	*Glatz.*
Bechim.	*Haberſwed.*
Tabor.	Prefectura de
Peizrimow.	*Elnbogen.*
Teim.	*Carlsbaden.*
Budweiſſ.	*Ioachimſtal.*
Prefectura de	Prefectura de
Kzaslaw.	*Eger.*
Cuttemberg.	*Nehenitz.*
Deutſch broda.	Marqueſado de Moravia.
Prefectura de	*Brim.*
Chrudim.	*Olmutz.*
Pardubitz.	*Newſtat.*
Bamberg.	*Ingerwitz.*
Hohemauth.	*Schomberg.*
PoliczKa.	*Cremſir.*
Lutomiſſel.	*Bernſtein.*
Pref. de Hradetz.	*Hradiſch.*
Konigingratz.	*Piſnow.*

Brod.
Poſoritz.
Golding.
Auſterlitz.
Nemeritz.
Auſpitz.
Iglaw.
Telſch.
Polna.
Sclawonicz.
Mezericz.
Frating.
Trebicz.
Nameſt.
Znaim.
NiKlasburg.
Oſtra.
Bitfech.
Iamnitz.
FulnecK.
Zanaim.
Ducado de Sileſia.
Ducado de
Teſchen.
IablunKa.
Bitlitz.
Freiſtat.
FridecK.
Baronia de

Pleiſſ.
Berown.
Mis-Lowitz.
MiKolaw.
Ducado de
Ratibor.
Oderberg.
RubenicK.
Sora.
Ducado de
Tropaw.
Beneſchow.
Engelsberg.
WitKow.
Ducado de
Ieggerndorf.
Renaſchin.
Zanditz.
Lubſchitz.
Fulſtein.
Ducado de
Opelen.
BrinnitKa.
Beuthen.
Klein-glogaw.
Ducado de
Neiſſ.
GrotKaw.
Iawernich.

Zu=

ZucKmantel.
Warta.
Ducado de
Munſterberg.
Kamentz.
Silberberg.
FrancKſtein.
Ducado de
Brieg.
Olnaw.
Crutzburg.
Ritſchen.
Ducado de
Schweidnitz.
Freyberg.
Landshutt.
Reichenbach.
Furſtenſtein.
Ducado de
Breslaw. O.
Cantz.
NewmarcK.
Reichſtal.
Koſteplotz.
Ducado de
Olſſe.
Brenſtad.
Feſtemberg.
Trebnitz.

Baronia de
Wartemberg.
Bralin.
Coſchutz.
Ducado de
Iawer.
Schonaw.
Schmitberg.
Greiffemberg.
Buntzlaw.
Ducado de
Lignitz.
Parchwitz.
Luben.
Gradisberg.
Wolſtat.
Baronia de
Militſch.
Frayhein.
Baronia de
Trachemberg.
Ducado de
Wolaw.
Leubuſt.
Wintſzig.
Hernſtad.
Ducado de
Glogaw.
Grumberg.

Sprotaw.
Wartemberg.
BotKowitz.
Ducado de
Sagan.
Noumburg.
Prybus.
Freyſtad.
Ducado de
Croſſen.
Robersberg.
Sommersfeld.
Drehmow.
Guben.
Hungaria Chriſtiana.
Hungaria alta.
Presburg.V.
Neytracht.O.
Tyrnaw.
Sckynta.
Holitz.
Vatzen.O.
Freiſtat.
Lednich.
Tranſchin.
Orowa.
Leutſch.
Eperies.
Schoros.

Vnghwar.
Zemblin.
Batnor.
Namin.
ZolnocK.
Zatmar.
Segedin.
Debreczen.
NaghKalo.
Echied.
Naduwar.
Agria.O.
Cheghe.
Berg-ſtete.
Schemnitz.
FillecK.
Liebeten.
S.Creus.
Biſtricz.
Muoran.
Altſoll.
Newsholl.
Kremnitz.
Gomer.
Govierno de
Newhauſel.
Setſchin.
HolocK.
BuracK.

Tre-

Tregel.
Etzelburgh.
Leiva.
Bras.
Govierno de
Caſſovia.
Tornaw.
BudnocK.
Borſania.
Zadwar.
ToKay.
Hungaria baxa.
Buda.
Strigonia.Ar.
Alba Real.
Komora.
Altemburg.
Newſidl.
Sawar.
Guncz.
Cinco Igleſias. O.
Baraniwar.
Sabaria.
Govierno de
*Javarin.*O.
Geſthes.
M.S.Martin.
Withan.
Meriges.

Pappa.
EſchnecK.
*Weſprim.*O.
Parte del Govierno de Kaniſa.
Kirment.
Georgewar.
Zalewar.
F.de Serin.
EſclavoniaChriſt
Zagrab,ò
*Agram.*O.
Creutz.
EilocK.
Valpon.
Virovitza.
SapplonKa.
EſſecK.
ValKowar.
*Sirmich.*O.
Pietro Waradin.
Kolpe.
Croacia Chriſt.
Sigeb.
MoKish.
Petrina.
Carlſtad.
Kerſtina.
Morlaquia.

Zegna.
Modruſch.
Otozas.
Fiume.
Iablonitza.
Sixa.
Ouglin.
Tranſilvania.
Hermanſtadt.
Neuſtadt.
Braſſaw.
Bieſtriz.
Segeſwar.
Medgies.
Coloſwar.
Alba Julia.O.
Hunied.
Clauſemburg.
Puerta de Hierro.
NewmarK.
Weiſenburg.
Burgles.
Cronſtat.
Rotentorn.
Maros.
Badola.
Altemberg.
Milembach.
Reps.

Megies.
Ridnot.
Helten.
Vlpia.
Zebel.
Troppen.
Gergin.
Suabia.
Auſpurg.O.
Conſtancia.O.
Kempten.
Reichenaw.
Hohenzolleren.Pr.
Wirtemberg.D.
Stutgard.
Tubingen. Cond.
Furſtemberg.Pr.
Burgaw.M.
VillasImperiales.
Vlm.
Donawert.
Weiſſemburg.
Nortlingen.
Guemund.
Hal.
Rotweil.
Retling.
Hailbron.
Esling.

Lin-

Lindaw.
Villas forasteras.
Rheinfeld.
SeKingen.
Lauffemburg.
Waldshut.

Hassia.
CasselLăgraviado*
Hirsfeld.Pr.
Fulda.Ab.
Frislar.
Zigenheim.
WaldecK.Pr.
Homberg.
Rotemberg.
Eschwege.
Witzenhausen.
Darmstad.*
Marpurg. Landgr.
Hanaw.Cond.
Hadamar.Pr.
Solms.Cond.
Giessen.
Weteravia.
Francfort.I.
Wetzlar.I.
Fridberg.I.
Gelnhausen.I.
Nassaw.Cond.

Catznelnbogen.Cond.
Dilenburg.Cond.
Siegen.
Wisbaden. Cond.
Idenstein.Cond.
Weilburg. Cond.

Alsacia.Fr.
Alsacia alta.
Ensisheim.
Colmar.
Keiserſperg.
Munster.
Murbach.
Rufbach.
Sundgaw.
Ferrete.Cond.
AltKirK.
Beffort.
Tann.
Metzeral.
Mulhausen.I.
Baxa Alsacia.
Strasbourg. O. Fr.
Molsheim.
Roskeim.
Ober-Enheim.
Schlestat.
Saverne.
Haguenaw.

Seltz.

Seltz.
Benheim.
Andlaw.
Inguiller.
Weiſſemburg.
Lauterburg.
Landaw.
BaxoPalatinado.
Heydelberg.
FranKendal.
Manheim.
Creutznach.
Oppenheim.
Bacharach.
Newſtad.
Keyſerslauter.
Lauterech.
Princ. part.
Spira. Imp. O.
Pbilisburg. Emp.
Wormes. Im. O.
Darmſtad. Lãdg.*
Deux-Ponts. D.
Simmeren. D.
BirKenfeld. D.
Erpach. Cond.
Briſgaw.
Briſach. Emp.
Fribourg. Emp.

Newburg.*
El Ortnaw.
Offemburg.
Gengenbach.
OberKirch.
Baden. M.
Stolhofen.
Durlach. M.
Pfortzheim.
Arçobiſpados Electorales
Arçobiſpado de
Moguncia. Ar.*
Bingen.
Weisbaden.
Konigſtein.
Friedberg. Imp.
En Halsia.
Fritzlar.
En Franconia.
Aſchaffemburg.
Biſcofsheim.
Lor. Condad.
ReinecK. Cond.
En Turingia.
Erfurt.
Heiligenſtad.
Duderſtad.
Arçobiſpado de
Treberis. Ar.*

Co-

Coblens.
Sarburg.
Grimberg.
Montabaur.
Witlich.
Boppart.
Manderſcheit. Cond.
Pruim.
Gerolſtein.
Oberweiſel.
Kilburg.
Vlmen.
Hunolſtein.
Numagen.
Brempt.
Arçobiſpado de
Colonia. Ar. * V.
Bonn.
Reinberg.
Keiſſerſwerd.
Nuiſſ.
Zons.
Bruill.
Kempen.
Bruggen.
Andernach.
Ordingen.
En Weſphalia.
Arensbergh. Cõd.

Dorſten.
Hertsbergh.
Neim.
Balve,
Freiberg.
Attendorn.
Werle.
Brilon.
Stadbergh.
Weſtphalia.
Munſter. O. V.
Bechem.
Halteren.
Coesfeldt.
Dulmen.
Cloppenburg.
Benthem. Cond.
Northorn.
Steinfurt.
Lingen. Cond.
Embdem. Pr.
AuricK.
Norden.
Oldendorp.
Oſnabrug. O.
Iborg.
Hunteborg.
TeKlemburg. Cõd
LingericK.

Bro-

Brochterberg.
Ravensperg. Cõd.
Herwoden. Imp.
Bilewelt. Imp.
Diepholt. Cond.
Leworden.
Bollagen.
Wildhusen.
Lengow.
Primond.
Dietmelle.
Oldemburg. Cond.
Delmenshorst. Cõd.
Freudemberg.
Hoye. Cond.
Niewburg.
Staltnaw.
Minden. Prin.
Petersbagen.
Rentoln.
Batemburg.
Schaumberg. Cõd.
Rintelen.
Saxenhagen.
Paderborn. O.
BracKel. Imp.
Warpurg. Imp.
Corvej. Ab.
Arensperg. Cond.

Lippe. Cond.
La MareK. Cõd.
Ham.
Vnna.
Dortmund. I.
Zoest. I.
Sucesion de Cleves, y Juliers.
Ducado de
Cleves.
Emmerich.
Reez.
Wesel.
Burich.
Orsoy.
Calcar.
Goch.
Duysbourg. Imp.
Fort de ScKenc K. Hol.
Santen.
DinslaKen.
Genep.
Mœurs. Cond.
Condado de la MarKa.
Dortmund. Imp.
Luynen.
Vnna.
Ham.
Essen. Imp.

Vver-

*Werden.*Ab.
Zoeſt.
Kameu.
Alton.
Condado de
Ravenſperg.
Ducado de
Juliers.
Duren.
Linnich.
Aquiſgrana. Imp.
Sittard.
*Zulch.*Colon.
Heynsberg.
*Kerpen.*Col.
Grevembrue K.
Bredebent.
*Er Kelens.*Gueldr. Eſp.
Dalem.
Bruggen.
Ducado de Berg.
*Duſſeldorp.**
Solingen.
Everveld.
Mulheim.
Blan Kemberg.
Siegberg.
Wildemberg.
Har Kemberg.

Ratingen.
Lennep.
Señorio de
*Raveſtein.*Brab.

SAXONIA ALTA.

Ducado de Saxonia.
Witemberg.
Deſſaw.
Zerbſt.
Bernburg.
Ac Ker.
Belzig.
Torgaw.
Eulembourg.
Schwelnitz.
Herzberg.
Elſterwerd.
Miſnia. Marqueſ.
*Dreſda.*O.
*Meiſſen.*O.
Leipſic K.
Pirn.
Lutzen.
Merſpurg. O.
*Naumburg.*O.
Zeitz.
*Altemburg.*D.
Hall.
Zuichaw.

Che

Chemnitz.
Plawen.
Sneberg.Pr.
TuringiaLandg.
Erford.
Scheidengen.
Tennſtat.
Mulhauſen.Imp.
Northauſen.Imp.
Schwarſemburg.
Weimar.D.
Gotha.D.
Alſtat.
Iena.
Eiſenach.D.
Mansfeld. Cond.
Stolberg.Cond.
Eisleben.
Luſacia. Marq.
Bautzen.
Gorlitz.
Camens.
Liebaw.
Zitaw.
Guben.
Gotbutz.
Sprèemberg.
Forſt.
Soraw.

Fridland.
Marca de Brandeburg.
Moyenne Marche.
Berlin.*
Brendebourg.O.
Coln.
Spandaw.
Oranienburg.
Ratenaw.
Trebin.
Francfort.
NacKe.
Lebus.
Milo.
Bellitz.
Señorio de Pregniz.
Hawelberg.O.
Newſtatt.
Wiſtock.
Dalmin.
Señorio de
Ruppin.
Weſterhaus.
Lindow.
VKermarK.
Premslow.
Marca la Vieja.
Stendel.
Tangermund.

Gar-

Gardsleben.
Oſterburg.
Sechauſen.
Werben.
Soltwedel.
KalbeſtecK.
Marca la nueva.
Kuſtrin.
Landſperg.
Berwald.
Tietze.
Soldin.
Drieſen.
Arenſwald.
Retz.
Dam.
Kalis.
Iramberg.
Schifelbein.
Señorio de
Sterneberg.
Sommenberg.
Mezeritz.
Reipzige.
ElDucado dePomerania.
Pomerania alta.
Stetin. D.
Gratz.
VKermund.
AnKlam.

Treptow.
GutzKow.Cond.
Rentzin.
Loitz.
Demmin.
Laſſan.
Wolgaſt.
Gripſwald.
Ludwisberg.
Bardt.
Stralſund.Imp.
Damgarten.
Fransborg.
Tribbeſes.
Rugen. Isla.
Berghen.
Buthus.
WicK.
Sagard.
Islas de
Wollin.
Vſedom.
Pomerania baxa.
Ducado antiguo.
Cammin.O.
New-Treptow.
QuarKemborg.
Clonow.
Stargard.

Sal-

Saltzig.
Barnſtein.
Caſſubia.
Colberg.
Coslin.
Belgrade.
Bublitz.
Regenwolde.
Wandalia.
Stolp.
Rugenwald.
Slage.
Rumelsborg.
PlotzKe.
Pomerellia.
Lewenborg. Señorio.
Lebe.
Smollin.
Butow. Señorio.
Luppow.

SAXONIA BAXA.

Ducado de
Lunebourg.*
Harburg.
Zell.*
Giſorn.
Vltzen.
BardewicK.
Walſrode.

Retheim.
Borchdorff.
Ducado de
Lawemburg.
Ratzemburg.
Nachburg.
Weningen.
Horn.
Dalemburg.
D. de Holſtein.
Hambnrg. I.
LubecK. I. O.
GlucKſtad.
Kiell.
Ploen.
Rendsburg.
Segeberg.
Oldesloe.
Krempe.
Ducado de
BrunſwicK.*
Wolfenbutel.*
Goslar. I.
Halemſtad.
Wolfburg.
Gandersheim.
Hannover.*
Spigelberg.
Hamelen.

Callemberg.
Wulfeld.
Newſtadt.
Bordorff.
Grabenhagen. D.
EimbecK.
Luterberg.
Oſterode.
Altenaw.
Gotingen. D.
Munden.
Duderſtad.
Obiſpado de
Hildesheim. O.
Peina.
Bruggen.
Ericburg.
Ducado de
Magdebourg. D.
Broch.
IeriKow.
Wolmerſtet.
MuKeren.
DraKſted.
Principado de
Halberſtat. Pr.
Quedelimburg. Ab.
Ducado de
Bremen. D.

Staden.
Boxtehude.
Carlſtad.
Bremerfurt.
Friburg.
Statel.
Blomendal.
Otterendorp.
Hadler.
Ducado de
Ferden. D.
Rodemburg.
Rainſola.
Langeviet.
NewKirK.
Ducado de MeKelbourg.
RoſtocK.
Ribnitz.
Varnemunde.
Teſſin.
Sulte.
MeKelburg.
Wiſmar.
Ratzeburg. Pr.
Kropelin.
Renen.
Swerin. Pr.
Wittemborg.
Hagenaw.

O Bruel-

Bruel.
Guſtrow.
Plawen.
Waren.
Parchim.
Niedſtad.
Malchow.
Lubitz.
Strelitz.
New-Brandeburg.
Stargard.
Arensberg.
Rebel.
Circulo de Borgoña.
Dijonnois.
Dijon.
Auſſonne.
Beaune.
S. Iean de Laune.
Ciſteaux. Ab.
Autonois.
Autun. O.
Bourbon lancy.
Brandons.
Chalonnois.
Chalon. O.
Verdun.
Bellegarde.
Paìs de Montaña.

Chaſtillon.
Bar-ſur ſeine.
Aignei-le-Duc.
Auxois.
Semeur.
Avalon.
Arnay le Duc.
Auxerrois.
Auxerre. O.
Coulange.
Crevant.
Seignelay.
Charolois.
Charolles.
Parey-le-Monial.
Toulon.
Mont S. Vicent.
Briennois.
Semeur.
Anſyle Duc.
Maſconois.
Miſcon. O.
Tornus.
Cluny. Ab.
Breſſe.
Bourg.
Mont Luel.
Pont de Vaux.
Varenbon.

Bugey. Valromey.
Bellay. O.
Lagnieu.
Saint Rambert.
Seiſſel.
Bailliage de
Gex.
Principado de
Dombes.
Trevoux.
Thoiſſei.
Con todo el Pais baxo.

Los treze Cantones de los Eſguizaros, y ſus Aliados.

Canton de
Zurich. Pr.
Kyburg. Cond.
Grueningen.
Andelſingen.
Griffenſee.
Klingenaw.
Egliſow.
Regenſpurg.
Rutty.
Wadlſchwil.
Lauffen.

Canton de
Berne. Pr.
Thun.
Arberg.
Brienz.
Sana.
Lauzanne. O.
Aubonne.
Nion.
La Serre.
Erlach.
Aaraw.
BrucK.
Lentsburg. Cond.
Vangen,
Canton de
Lucerne. Cond.
Sempach.
Willeſſow.
Surſee.
WiKlen.
Volhuſen.
Cant. de Vri. Cód
Altorf.
Ettinghuſen.
Ariola.
Geſtinen.
Iornico.
Canton de

Schwitz. Cond.
Kuſnach.
Einſilden.
Wag.
Grinow.

Canton de Vnderwald. Cond.
Stantz.
Engelberg.
Samen.
Lungeren.
Be Kenriet.
Stantzſtat.
Krientz.

Canton de
Zug. C.
Cham.
Bar.
Egen.
Riſcht.
Oberwyl.

Canton de
Glaris. C. Pro.
Weſen.
Vrnen.
Quart.
Elm.
Neſtel.

Canton de
Basle. Pro. O.
Augſt.
Leichſtall.
Munchſtein.
Woltemburg.
Homburg.
Wildenſtein.
Bettingen.
Dornach.
Grolingen.
Dirmenach.
Dugſt.

Canton de
Friburg. C.
Romont. Cond.
Favernach.
Corbers.
Montenach.
Griers. C.
Peterlingen.
Rue.
Plaffey.
Ioun.
Berſiſch.

Canton de
Soleurre. C.
Olten.
Baliſtein.

Thier-

Thierſtein. C.
Flumenthal.
Leingen.
Canton de
Schaffouze. Pro.
NewKilch.
Herblingen.
Canton de
Appenzel. C. Pro.
Wirnaſchen.
Genten.
Aliança de los Eſguizaros
Ligue Griſe.
Ilantz.
Trent.
Diſentiſſ.
Flintz.
Spulgen.
Caz-Dèe.
Caſaccia.
Veſpran.
Teuffencaſtel.
Teneſone.
Chiavenne. C.
Riva.
X. Comunidades
Davos.
Alſenow.
S. Pietre.

Majenfeld.
Valteline.
Tirano.
Sondrio.
Teglio.
Morbegno.
Bormio. C.
Rep. y Ab. de
S. Gall.
Leichtenteg.
Obiſpado de
Conſtance. O.
Merſpurg.
Meinaw.
Obiſpado de Baſilea.
Porentru.
Franquemont.
Dalſperg.
En Alſacia.
Mulhauſen. I.
En Suabia.
Rotweil.
Prepoſitura, y Cond. de
Newchaſtel.
Vallangin.
Biel, Bienne. Rep.
Ginebra. Rep. O.
Vallais.
Sion. O.

Martinach.
S.Moritz.
Leuch.
Nattres.
Viſp.
Obiſpado de
Coire.O.
Haldenſtein.
Vaſſallos de los Eſguizaros
Condado de
Baden.
Keiſerſtal.
Kelingenaw.
Zurzach.
Prov.Libres.
Mejemberg.
Richenzee.
Ergow.
Raperſwill.
Bailliage de
Mellingen.
Bremgarten.
Morat.
Granſon.
Orbe.
Schwarſemburg.
Gaſteren.
Vlnſnach.
Quart.
Turgow.
Biſcofzell.
Trawenzee.
Tfin.
Arbon.
Rheinow.
Dieſſen offen.
Werdemberg.Cód
Halt ſax.
Trawenfeld.
Vollemſtat.
Rheintal.
RheinecK.
Alſtetten.
Gov.de Ital.
Logan.
Locarne.
Mendriſt.
Valmadie.
Bellinzone.
LaElcandinavia.
NORWEGA.
Govierno de
Drontemhus.
Dronthem.
WisK.
Oſtraford.
Malager.
Alemby.

Evenes.
Wardal
Melus.
Mellung.
OlsfenK.
Spore.
Opdael.
Schordael.
Govierno de
Bergenhus.
Bergben.
Halno.
Staffanger.
Soyde.
Arnedal.
Northolm.
Lund.
Helmelandt.
Ielso.
Eide.
Govierno de
Aggerhus.
Obsto, ò Christiana.
ScKeen.
Moss.
Holen.
Tronsberg.
Tolen.
Hammer.

Gustalp.
Dosre.
Fridericstad.
Govierno de
Bahus.
Bahus.
Oddevalla.
Berg.
Esberg.
AremarK.
Feet.
Govierno de
Wardhus.
Wardhus.
VlzicKi.
Hoop.
Warenger.
Tannebay.
DINAMARCA.
Iutland.
Sudjutland.
Holstein.D.
Kiel.
Rensborg.
Newmonster.
Wilstet.
Ditmarsen.
Landen.
Weslinburgen.

Heiden.
Stormaren.
GlucKſtad.
Krempe.
Pinnemberg.
Bramſtedt.
Wagheren.
Segelberg.
Oldemborg.
LutKemburg.
Ploen.
SleſwiK.D.
SleſwicK.O.
Gottorp.
FrederiKſtad.
Toningben.
Flensborg.
Tunderen.
Haderslehen.
Nortjutland.
Dioceſis de
Rypen.O.
Colding.
Henneberg.
Weel.
Rincoeping.
Dioceſis de
Arhuſen.O.
Enderup.
Ebelto.
Grinna.
MariaKer.
Hobro.
Dioceſi. de
Wiborg.O.
Lenwic.
Holſtebro.
Wegerby.
Seby.
Dioceſis de
Alborg.O.
Hals.
NiKoping.
Huggerby.
Scawen.
Herring.
Tyſtad.

ISLAS.

Zelandia.
Coppenhagen.K.P.
Elſeneur.
Fridericsborg.
RoſKild.O.
NiKoeping.
Kallemborg.
Korſœr.
Varborg.
Preſtœ.

Fuis

Fuinen.
Odenſee.O.
Niborg.
Woborg.
Swenborg.
Middelfart.
Langeland.
RudKæping.
TanKer.
Laland.
NasKow.
Maribo.
Rodby.
Niſtad.
Falſter.
Falſterby.
StubeKæping.
Mone.
SteKoe.
Alſen.
Nortburg.
Arroe.
Koeping.
Femeren.
Burg.
Taſsing.
Ketrop.
Bornholm.
Rottemby.

Nex.
Ameg.
Amag.
Wen.
Vraniborg.
Samſoe.
Samſoe.
Endelo.
Endelo.
Leslo.
Hals.
Sylt.
Fyredrop.
Nordſtand.
Pelworm.

SUECIA.

Upland.
*StoKholm.**.P.
*Vſal.*Ar.
Sigtum.
EnKoeping.
Oeregrund.
Sudermania.
NiKoeping.
Strengnes.O.
Torſilia.
Tegle.
Troſa.
Weſtmania.

Vveſ-

Weſteras, O.
Keeping.
Arboga.
Bisberg.
Bolſthitt.
Nericia.
Oerebro.
CarelsKo.
Linnesberg.
Geſtricia.
Genalie.
Coperberg.
FolKer.
ScogsKirK.
Hamarang.
Dalecarlia.
Idra.
Lima.
Ventan.
Ierna.
Helſingia.
Dilsbo.
Ierſso.
Alta.
Medelpadia.
Indal.
Tuna.
Selanger.
Gſund.

Angermania.
Nortmaling.
Arnes.
Nora.
TorſaKer.
Jempcia.
Reſſund.
Lidh.
Bothnia.
Torn.
Kimi.
Lula.
Pitha.
Vma-

GOTHIA.

Sudgotland.
Haland.
Helmſtad.
FalKemberg.
Waerborg.
Laholm.
Limberg.
Smaland.
Calmar.
Vexiæ. O.
IæneKaping.
WeſterwyK.
EKeſia.
Alem.

BleKing.
Christianstad.
Hanoe, ò Carlscroon.
Frisholm, ò Carlshaven.
Rotemby.
Christinnopel.
Selsborg.
Trelborg.
Eleholm.
Vsted.
Schonen.
Lunden. O.
Malma.
Helsimborg.
LansKron.
Engelholm.
Westrogothia.
Gotteborg. O.
FaleKæping.
LideKæping.
Hio.
Bretten.
Scaren. O.
Marieſtad.
Bogesund.
Dalia.
Daleborg.
Tweta.
Killen.

Holm.
MilleſwicK.
Wermeland.
Garolſtad.
Kyla.
Rada.
Kollen.
LiſwyK.
Oltrogothia.
NortKæping.
SuderKæping.
LinKæping. O.
Schening.
Wadſtein.
Norby.
LAPPONIA.
VmalapmarK.
Loisbi.
Semiſierfui.
PitalapmarK.
Anierfui.
Lochari.
LullapmarK.
Torpajaur.
JoKomuKa.
TornlapmarK.
Tingwara.
Swondawara.
Segawara.

Ki-

Kitilabi.
KimilapmarKi
Kolajerfui.
SodenKile.
Kierfui.

FINLANDA.

Cajanie.
Cajaneborg.
Io.
Vla.
Limingo.
Waſſa.
Finland.
Biernborg.
Abo.O.
Raumo.
Niſtad.
Raſeborg.
Weſilax.
Niland.
Helſingfors.
Bergo.
Perno.
Elima.
Carelie.
Wiborg.O.
Mala.
Wehelax.
Savolaxe.

Nislot.
Pexama.
Roxolax.
Rumala.
Tavaſtie.
Tavaſthus.
Iemſe.
PirKala.
Kexholmie.
Kexholm.
Lexa.
Taipal.
Porenſa.

POLONIA.

Alta Polonia.
Palatinado de
Kracovia. O.
Zator.D.
Ozwiecz in.D.
Vounitz.
Czenſtochow.
SandecK.
Biecz.
Palatinado de
Sendomir.
Zawichoſt.
Polaniecz.
Sechow.
Kzerſzow.

Vislicza.
Malogoſcz.
Radom.
Palatinado de
Lublin.
Kaſimier.
Viſendow.
ParKow.
LaKow.
Pruſia Real.
Palatinado de
Mariemburg.
Dirſchaw.
Meuwa.
Palatinado de
DantzicK.P.
PautzK.
Palatinado de
Elbing.
Frawemberg.O.
Braunsberg.
Heilsperg.
Palatinado de
Culm.O.
Thorn.
Graudentz.
Golaw.
Pruſia Ducal.
Kouigsberg.

Pilaw.
Velaw.
Iohansburg.
Mariemberden.
Tilſa.
Memel.
Baxa Polonia.
Palatinado de
Siradia.
Vielun.
Krzepice.
PietrKow.
Palatinado de
Lancici.
Vnienow.
Breſini.
Inowlocz.
Palatinado de
Kalish.
Gneſna.Ar.
Kamin.
Lauda.
NacKel.
Pisdri.
Palatinado de
Poſna.O.
Srzoda.
Primen.
Mezeritz.

Zan-

Zandoc K.
Ragozno.
Palatinado de
Rava.
Lauwicz.
Goſtinin.
Sobaczow.
Palatinado de
Vladislaw. O.
Bidgoſtid.
Biechow.
Palatinado de
Brzeſtye.
Krwſwic K.
Cowale.
Voiſnow.
Palatinado de
Ploz Ko. O.
Pluns Ko.
Radzanow.
Raſuntz.
Siepez.
Palatinado de
Dobrzin.
Slons Ko.
Rappina.
Duc. de Lituania.
Palatinado de
Vilna. O.
Vil Komirs.
Oſſmiana.
Duſiaty.
Palatinado de
Troki.
Kowno.
Grodno.
Lida.
Merecz.
Palatinado de
Novogrodec K.
Volkowis Ka.
Locowicz.
Miſſ.
Slonim.
Palatinado de
Mins Ki.
Boriſſow.
Zuislocz.
Palatinado de
Zlucz.
Laban.
Krodano.
Petrilow.
Palatinado de
Braslaw.
Miadzial.
Narocz.
Palatinado de

Poloc̃K.
Vſa K̃za.
Driſſa.
Koſian.
Drina.
Palatinado de
Witepſ K.
Suraſſ.
Woronoc̃z.
K̃zanislaw.
Suſſa.
Vla.
Palatinado de
Mſcislaw.
Mochilow,
Orſſa.
Bichow.
Rohac̃zow.
Mazi.
Rzec̃zica.
Brobroiſ Ko.
Volhinia.
Palatinado de
Luzuc K.O.
Walzimierz.
Bereſte Ko.
K̃zemienec.
Conſtantinow.
Zaslaw.D.

Oſtorg.D.
Alexandria.
Baranow K̃a.
Zitomierz.
Berdi K̃zow.
Podolia.
Palatinado de
Kamienec K.O.T.
Zwaniec K.
Tremboula.
Ouc̃zo.
Tarnapol.
Zbaras.D.
Vſiatin.
Bar.
Chmielnic K.
Latic̃zow.
Kalus.
VKRANA.
Palatinado de
Bra Klaw.
Brailow.
Winnic̃za.
Kalnic K.
Human.
Targowice.
Chrye Kieſmi.
Koniecpol.
Otihow.

Raſ-

Raſcow.
Palatinado de Kiow.
BialogrodKo.
Radomisl.
Czernobel.
OwrucKo.
Lotouwogrod.
Obulow.
Pereslaw.
Kaniow.
BialacerKiow.
Daſſain.
Ruſia propia.
Palatinado de
Lwow.Ar.
BuſcK.
OlesKo.
Brodi.
Zborow.D.
Halicz.
Snyatin.
Colmei.
Zidaczow.
Pſcemisl.O.
PrzoworsK.
Iaroslaw.
SanocK.
Lubazow.
ZamosKi.

Grabowice.
Palatinado de
Belz.
SoKal.
Moſty.
Magierow.
Tiszowece.
OborKow.
Horodlow.
Palatinado de
Chelm.O.
Wimice.
Ratno.
Lubomle.
TuriſcK.
Dubna.
Kraſnoſtaw.
Mazovia.
Palatinado de
Warſovia.*
CzersK.
Lyw.
Leirno.
SerotzecK.
ZaKcrotzin.
Wiſcherod.
Ciechanow.
Wiſna.
Lamſa.

Nur-

Nur.
Slubow.
Norodnor.
KameniecK.

POLAQVIA.

Palatinado.
BelsK.
BransK.
Suras.
TiKoczin.
Kniſsin.
Waſsillow.
Auguſtow.
MielnicK.
Droghiſzin.
Loſicze.
GrodecK.
Poleſia.
Palatinado de
Breſsici.
KaminiecK.
Koden.
PinsK.
Motol.
Pohoſt.
Zunia.
Davidow.
HorodaK.

Tarow.
Kolno.
Dubrowica.

Curland.
Golàing.*.
Liba.
Window. Iad.O.
Piltyn.
Angermund.
Erwalen.
Semigall.
Mittaw.
Doblin.
Selburg.
BausKe.
RadzivilisKi.
Samogitia.O.
MedniKi.
Roſienie.
Kieydani.
Ponievieſſ.
Vielona.
Villeja.
Eragola.
Pattagen.
Kroze.
Briza. D.

Sarlatt.
Schwnden.
Swietta.
MOSCOVIA.
Pr.de MosKow.
MosKow. Patr.*
Columna. O.
MoſaisKi.
PcesKi.
Pr.de Rschow.
Rschow.
PolocZK.
Pr.de Twere.
*Twere.*Ar.
Terſach.
Mitrow.
Pr.de Roſtow.
Roſtow.
Pereslaw.
Vglitz.
Pr.de Jaroslaw.
Jaroslaw.
Romanova.
Ribiena.
Pr.de Suſdal.
*Suſdal.*Ar.
Caſtromow.
Jorgowitz.

Pr.de Niſi-Novogrod.
Niſi-Novogrod.
Vaſiligrod.
Balagna.
Pr.deWolodimeria.
Wolodimer.
Murom.
Caſsimogorod.
Pr.de Rezan.
*Rezan.*Ar.
Keresiaw.
DonKagorod.
Pr.de Worotin.
Worotin.
Aroel.
Croom.
Pr.de BielsKi.
Bielha.
Pr.deSmolensKo
SmolensKo.
Drogobuſc.
Niewielz.
Pr.de Sewiera.
NovogrodecKſew.
BransKo.
Czerntshaw.
Patr.delPalat.de
Kiow. O.

Ka-

Kaniow.
Pr.de Nov. WeliKi.
Novogr. Wel.
Stara-Ruſſa.
Ladoga.
Pr. de PlesKow.
PlesKow.
Oſtrow.
OpolsKo.
Pr.de Biel-Oſero
Biel-Oſero.
GrodſesKo.
Glebowa.
Pr.de Wologda.
Wologda.
Sooſca.
Strelitz.
Pr.de Wſtioug.
Wſtioug.
Kollas.
Dobrina.
Pr.de WiatKa.
Orlof.
Chilnoff.
Slawoda.
Pr.de Perma.
PermaweliKi.
Soilcomza.

Ouſgi.
Pr. de Petzora.
Petzora.
Papinougorod.
Pr.de Juhora.
Juhora.
Kolgoy. Isla.
Pr. de Condora.
Wergaturia.
Recounitza.
Seregowa.
Ouſwma.
Pr.de Dwina.
S. Michel Archãg.
S. Nicolas.
Lampas.
Korela.
Dwina.
Pr. de Kargapol.
Kargapol.
Lapponia Moſc.
Pr.MouremãsKoi.
Kola.
SuaneKele.
Pr.ThersKoi.
IoKena.
Polin oſero.
Pr.BellamoresKoi

Kandalax.	Samara.
Ombay.	Zavolha-horda.
Kemi.	WeliKi Permia.
Tierras del Duque de Moſcovia en Aſia.	Pega horda.
	Paſcarti.
Pr. NagaisKi.	Pr. de Siberia.
Karmanian.	TobolsK. Ar.
KagalinK.	Tumen.
Michaeloff.	Japhanim.
Pr. Vachines.	Poyaſſa.
Kameni.	Bereſwa.
Perwolog.	NerinKoya.
Reyno de	Pollin.
Aſtracan. Ar.	Pr. de Obdora.
IchKebre.	Pohem.
Zaniza.	Pedaritza.
Saratoff.	Olſcoigorod.
Polooy.	Pr. de Lucomoria
Reyno de	Comgoſcoia.
Cazan.	Solſcoigorod.
Sara.	Pr. de Loppia.
Allatur.	Boſowia.
Belater.	Tooma.
Malmiſch.	Taſofcoigorod.
Kachschaga.	Zergolta.
Reyno de	Pueblos.
Bulgar.	Samoyedes.
SimbersKogora.	Tingoeſes.

Scibans Ki.
Giustius Ki.
Calami.
Hugrits Ki.
Vogulici.

TURQUIA EN LA Europa.

Romania, ò Thracia.
Constantinopla.* P.
Gallata.
Selivrèe.
Chionrli.
Bargas.p
Andrinoola.
Philippopoli.
Zarnis.
Era.
Nicopolì
Maximianopoli.
Bistogna.
Marogna.
Abdera.
Enos.
Trajanopoli.
Caridia.
Gallipoli.
Sestos.

Mecha. Nova.
Rudisto.
Malatia.
Stagnara.
Sisopoli.

Macedonia.

Saloni Ki.
Zucaria.
Empoli,
Libanova.
Cavalla.
Philippi.
Siderocapsa.
Ajomama.
Berrèe.

Thessalia.

Larissa.
Coniga.
Tricala.
Demitriada.
L. Armiro.
Pharsale.

Achaya.

Athenasy
Thebas.
Aalis.
Marathon.
Megara.

Delphes.
Lepantho. Ven.
Galato.
Santa Maura. Ven
GRECIA.
Albania.
Aleſsio.
Scutari.
Croya.
Antivari.
Drivaſto.
Lodrino.
Albanopoli.
La Valona.
Epiro.
L'Arta.
Preveza. Ven.
Baſtia.
Orchimo.
Argiro.
Elatria.
Morèa. Ven.
Modon.
Coron. P.
Navarin.
Belvedere.
Miſitra.
Napoli de Rom. P.
Corintho.
Argos.
Chiarenza.
Patras.
Calamata.
Isla de
Candia. P.
Canèe.
Retimo.
Sitia.
Suda.
Spinalonga.
Paleo Caſtro.
Schino.
Isla de
Negroponto. P.
Protamo.
Gereſto.
Cariſto.
Stalimene.
Islas del Archip.
Taſſo.
Scyro.
Dromo.
Andro.
Naxia.
Zia.
Paro.

Fermenia.
Sifano.
Milo.
Cerigo.
Standia.
Bulgaria.
Sophia.
Dragoman.
Ittiman.
Biltz.
Siliſtrie.
Nigeboli.
Ternova.
Raſgrad.
Roſſi.
Paſargie.
Tutracan.
Doroſtero.
Axiopoli.
Dicniſiopoli.
Provas.
Meſembrie.
Varne.
Cavarne.
Mangalia.
Chinſtenge.
Tomi.
Orimage.

Corſone.
Seruia.
Belgrado.
Sabatz.
Orach.
Belina.
Zenobiez.
Fochia.
Iannifabar.
Priſtina.
Novobardo.
Siabrino.
Stratoria.
Nice.
Precopia.
Crattovo.
Yagodna.
Semandria.
Colubas.
Novigrad.
Feſtlan.
Viddina.
Chiprovax.
Bercoviza.
Pirot.
Bolnia.
Boſnaſaraye.
ZuoniK.

Jadra.
QuorniK.
VranduK.
Bagnaluca.
Jaicza.
Tinina.
Zelinaza.
Varboſania.
Cernizza.
Ternovizza.
Eſclavonia Turca
Poſega.O.Emp.
Dowahaez.
GradisKia.
Kawats.
Soppia.
Viwar.
Hungria Turca.
Kaniſa.Emp.
Temeſwar. Emp.
Waradin.O.Emp
Giula.Emp.
Croacia Turca.
Wibits.
Caſtanovitz.
Vduine.
Lira.
Dublicza.

NowogradecK.
Dobranim.
Kamengrad.
Sternizza.
Obroazo.
Suonigrad.
Dalmacia Turca.
Scardone.
Sdrigna.
La Vrana.
Sſtigna.
Meſtar.
Narenta.
Antivari.
Trebigna.
Dulcigno.
Repnblica de
Raguſa. Emp.
Stagno.
Sabioncello.
Moldavia.
Soczow.
Nicmicz.
Iaſſy.
Cłoczin.
Czaruoucz.
Targorod.
Beſſarabia.

TeKin.	Chica Tartaria.
Orihow.	*Aſoph.*
Bialogorod.	*Manitz.*
Moncaſtro.	*Monaſter.*
Kilia Nova.	*StoKolaK.*
Smail.	*Ster!nitza.*
Brailha.	*Oczacow.*
En Podolia.	*KorKuby.*
KaminiecK.	*OslamKirmen.*
Zbaraſſ.	Krimèa.
Trembouia.	*Krim.*
Valachia.	*Bacca ſarayo.*
TergowisK.	*Przecop.*
BrasKow.	*Mancup.*
Olten.	*Kerey.*
Brailaw.	*Caffa.*
Ialonicza.	*Balaclava.*
Dembronitza.	En Aſia.
Arcim.	*Thaman.*
Orſavo.	*Temroch.*

☞ No eſtrañes que fuera de Eſpaña pocos Lugares eſtèn expreſſados en Caſtellano; porque haziendo lo contrario, facilmente ſe equivocarian, y perderiã ſu ſignificado.

TA-

TABLA DE LA ASIA.

CON

SVS REYNOS, ESTADOS, Y PROVINCIAS

LA TVRQVIA ASIATICA.

NATOLIA.
Chiutaya.
Burſa.
Angouri.
Bolli.
Chiangara.
Smyrna.
Epheſo.
Caramania.
Cogni.
Tiagna.
Scalemura.
Satalia.
Tarſun.
Amaſia.
Amaſia.
Toccat.
Sivas.
Trebiſonda.
Arſinga.
Charaiſar.
Aladulia.
Maraz.
Sis.
Sarmuſada.
Lajazzo.
Adena.
Suria.
Alep.

Antiochia.
Alexandrette.
Samosate.
Hama.
Laodicea.
Hemza.
Kenaserin.
Faid.
Phœnicia.
Damasco.
Tripoli.
Sayd.ò Sidon.
Sour,ò Tir.
Barutb.
Raalbec.
Acre.òPtolemaida
Palestiua.
Hierusalem.
Naplouse.
Samaria.
Bethzan.
Tiberias.
Jaffa.
Gaza.
Turcomania.
Erzerun.
Kars.
Sumischack.
Reczan.

Manuscut.
MajafariKin.
En Georgia.
R. de Immiretta.
Cotatis.O.
Chicaris.
Scander.
Mingrelia.
Ruchs.
Savatopoli.
Anarghie.
P.de Guriel.
Ozurgheti.
AlcalziKe.
Gonie. P.
Abcasia.
Dandars.
Baladagg.
Circalsia negra.
TenrocK.
Taman.
TerKi, Moscov.
DiarbecK.
Cavaemid.
Orfa.
Bir.
Harran.
Alchabur.
Samosat.

Mer-

Merdin.
Amed.
Niſibin.
En Curdiſtan.
Van.
Archeiſſ.
SKhelat.
Aſanchiuf.
Schebreſul.
Moſul.
Geſire.
Bitlis.
Ierach, ò Chaldèa
Bagdad.
Zab.
Vaſet.
Gorno.
Cuſa.
Felougia.
Balſora.
Arabia Feliz.
La Mecqua.
Medina.
Saada.
Sanaa.
Zibith.
Mocca.
Aden.
Fortaleza.

Amanzirifdin.
Maſchate.
Laſſach.
Bahrem.
El Catif.
Iamama.
Arabia deſierta.
Anna.
Tangia.
Taalabia.
Rahabath.
Mexat. Aly.
Anach.
Arabia Petr.
Aerach.
Eilan.
Havarra.
Madian.
Isla de Chipre.
Nicoſia.
Famagouſta.
Paphos.
Cerines.
Larneca.
Limiſſo.
Mazoto.
Isla de
Rhodas.
Lindo.

Isla de Metelin.
Geremia.
Calono.
Otras Islas en el Archipielago.
Schio.
Samo.
Nicaria.
Lango.
Palmosa.
Mandria.
Stampalia.
Calamo.
Scarpanto.
Lero.

PERSIA.

AlracK.
Ispahan.*
Kulpajan.
Asterabath.
Hamadan.
Casvin.
Sawa.
Khom.
Kaschan.
Yesd.
Farsistan.
Schiras.
Kaseron.

AstaKar.
Bannarou.
Firusabat.
Labr.
Berder Gomron.
Ormus. I.
Sistan.
Sistan.
Huma
Araba.
Mafnih.
Mazurgian.
Fardan.
ChalacK.
Harra.
Corra.
Sirun.
Chusistan.
Schouter, ò Sus.
Hawecz.
Ram Hormuz.
Siapour.
Saurac.
Astar MoKran.
Kheirman.
Kheirman.
Bormasir.
Bendasir.
Salein.

Cha-

Chabis.	Bachu.
Jardeſir.	BaKoera.
MocKeſtan.	MaKheran.
KubeſtecK.	MaKeran.
Iaſques.	FirhK.
Sableſtan.	Kambele.
Buſt.	Bilguri.
Sarvan.	Darci.
Sarents.	Raſec.
Memend.	Guadel.
Rabel Emir.	Choraſan.
Becſabath.	Herat.
Candahar.	Meſched.
Candahar.	Maruve.
Grèes.	Tarſchis.
Curvan.	Niſabur.
Cushecanna.	Sarachas.
Schawa.	Marwarcand.
Aderbejan.	Burgian.
Tauris.	Erivan.
Ardevil.	Erivan.
NacKschivan.	Karasbag.
Vruna.	Bilagan.
Sultania.	Chincar.
Mougan.	En Georgia.
Scirvan.	Teſtis.
Derbent.	Geri.
Zachan.	Surham.
Schamachi.	CaKet.

Grimmi.
Tart. Dageſtan.
TarKu.
Andrè.
Mazanderàn.
Ferhabad.
OsKun.
FunKabun.
SuKharabad.
Gorgian.
SaryaKh.
Aſterabad.
Eſcref.
Rijar.
Ghilan.
Reſcher.
KesKer.
Firuſcuh.
Layon.
Moſun.

LAS INDIAS.

Imperio del Gran Mogol.
R. de Agra.
Agra. *
Anadipore.
Secandra.
R. de Delly.
Delly.
Gebanabad.

R. de Gualeor.
Gualeor.
R. de Bando.
Bando.
Aſmere.
R. de Ieſelmere.
Ieſelmere.
Radimpore.
R. de Iengapar.
Ienpagar.
Nicondar.
Hendowns Pr.
Hendown.
Mearta.
R. de Pen-gab.
Labor.
Bember.
Fetipore.
R. de Naugracut.
Naugracut.
CallamaKa.
R. de BanKisK.
BãKisK, y Beisbar
R. de AtteeK.
AtteeK.
PoKow.
R. de Multan.
Multan.
R. de Haca chan.
Cheutzan, *Vche.*

Vche.
R.de BucKar.
BucKar-hucon.
SucKay.
R.de Tatta, ò Sindi.
Tatta.
Loureb ander.
Diul.
R.de Guzarate.
Amadabath.
Cambaya.
Surate.
Diu.
Bazaim.
Pr.de Soret.
Ianagar.
Pacho.
R.de Chitor.
Chitor.
Chitipore.
Pr.delRajaRanas.
Gurchitto.
Cand cru.
R. de Malvay.
Rant ipore.
Sarampore.
Ougel.
R.de KandisK.
Xovrangabad.
Mandou.
Brampour.
R.pe Berar.
Shapor.
R.de Bengala.
Patan.
Chatigan.
Bander.
Daca.
Elabas.
Ougèly.
R.de Navarre.
Gobud.
Ouden.
R.de Samball.
Samball.
Menepore.
R.de BaKar.
Bicaner.
R.de Jamba.
Iamba.
Calseri.
R.de Siba.
Hordware.
R.de Mevar.
Narval.
R.de Jesual.
Rajapore.
R.de Vdessa.
Iehanac.
R.de Patna.

Pa

Patna.
R.de Pitan.
Pitan.
Camojo.
R. de Kanduana.
KaraK, ò Katena.
R.de Gor.
Gor.
R. de KaKares.
DanKaler.
Turbola.
R.deKachemira.
SiranaKar.
R.de Cabul.
Cabul.
Parna.
R.de Orixa.
Orixa.
Ramana.
En Decan.
Dolvetabad.
Aurengabad.
Bider.
Peninſula de acà del Gange.
R. de Golconda.
Heiderabad.
Golconda.
Condapoli.

Narſingapatana.
Maſulepatan.
Coromandel.
R.de Biſnagar.
Biſnagar.
Narſingue.
Pentapoli.
Ciringapatan.
Maliapur.
Paliacate.
Pr.de Gingi.
Gingi.
Candabaran.
Coloran.
Pr. de Tanjaur.
Tanjaur.
Negapatan.
Trangabar.
Pr.de Madurè.
Madurè.
Manancor.
Tutucori.
Mananpar.
Iacancori.
R. de Deçan.
Viſapur.
Solapur.
Raſjapur.
Dabul.

Centapur.	Totay.
Goa.	Boldia.
Bazaim.	Tranſiana.
Pr. de Kernatach.	Canarana.
Kanticotta.	Tipra.
Tripiti.	Azo.
Pr. de Canara.	Caſſubi.
Onor.	Camotay.
Barcelor.	Brema.
Mangalor.	R. de Pegu.
Malabar.	Pegu.
Reyno de	Jangoma.
Calicut.	Marſin.
Cananor.	Ledoa.
Maginate.	Siriaon. Isla.
Cranganor.	R. de Arracan.
Reyno de	Arracan.
Cochim.	Cadovaſcan.
Porca.	Sora.
Calecoulan.	R. de Cochinchina.
Angamale.	Caccim.
Coulan.	Faiſo.
Travancor.	Chenwoa.
Las Indias de allà del Gége	Bedaya.
Reyno de Ava.	R. de Siam.
Ava. *	Odia, ò Judia.
Prom.	Sacatay.
Tolema.	BanKocK.
Melintay.	Lugor.

Tanacerim.
Juncalaon.
Bordeleng.
R. de Patane.
Patane.
Queda.
R. de Ihor.
Ihor.
Batusaber.
Linga.
Malaca.
R. de Mataban.
Martaban.
Tuquala.
Macaon.
R. de Cambodia.
Cambodia.
Ravecca.
Carol.
R. de Chiampaa.
Puloccaccim.
R. de Tunquin.
*Keccio.**
Guaday.

LA CHINA.

Pr. de PeKing.
*PeKing.**

Paoting.
Iungping.
Chinting.
Xunte.
Pr. de Lèaotung.
Leoyang.
Kincheu.
Ningyven.
I. y R. de Corèa.
Pingan.
Sior.
Chentio.
Sagsiang.
Pr. de Xantung.
Chinan.
Yencheu.
Tunchang.
Caicheu.
Tencheu.
Pr. de NanKing.
NanKing.
Hoaigan.
Yangcheu.
Lucheu.
CanKing.
Chicheu.
Hoeicheu.
Fungiang.
Pr. de CheKiang.

Hancheu.
Huchеu.
Niencheu.
Chucheu.
Cuencheu.
Pr.de FoKien.
Focheu.
Chancheu.
Yeuping.
Tingcheu.
Xaow.
Pr.de Quantung.
Quancheu.
Caocheu.
Xaocheu.
Hoeicheu.
Macao. I.
Pr.de Kiangsi.
Nanchang.
Kienchang.
Iaocheu.
Cancheu.
Nangan.
Pr.de Quansig.
Queilin.
Gucheu.
Tiencheu.
Nanning.
Cincheu.
Pr.de Quiecheu.
Queyang.
Sucheu.
Suuan,
Liping.
Chinyven.
Tucho.
Pr.de Huquang.
Vchang.
Changxa.
PaoKing.
Kangcheu.
Siangiang.
Chintien.
Iungcheu.
Hoangcheu.
Pr de Honan.
Caifung.
Queite.
Changte.
Gueihoei.
HoaiKing.
Honan.
Nanyang.
Pr.de Xansi.
Taiyven.
Pingyang.
Taytung.
Fuencheu.

Lugan.
Pr.de Xenſi.
Sigan.
Fungciang.
Hanchung.
Pingleang.
Congchang.
Linyao.
Pr.de Suchuen.
Chingtu.
Paoning.
XungKing.
ChungKing.
Queicheu.
Lunggan.
Mabu.
Pr.de Junnan.
Junnan.
Tali.
Lingan.
ChingKiang.
Quangnan.
Chinyven.
Isla de Hainan.
Cheu.
Kuncheu.
Yay.
Islas.
Formoſa.

Cheuxan.
Champpè.

LA GRANDE.

Tartaria.

Kathay.
R.de Niuche.
*Muoncheu.**
Sandri.
Calacia.
Cingui.
Pazanfu.
Caidn.
Gouza.
Guenganfu.
Jangio.
R.de Niulhan.
Ciangli.
Serra.
Tudinfu.
R.de Tanguth.
Tanguth.
Hoyam.
Hochcu.
Xamo.
Pucian.
Suchur.
Erzima.
R.de Yupi.
Simnadone.

Cantehour.	Badaſchian.
Brema.	Banghir.
Cianganor.	Kaimach.
TurKeſtan.	ChaKham.
R. de Thibet.	Moſtanah.
Thibet.	Chianca.
Chotan.	Buragh.
Pais de Tital.	Sitian.
Tamaſi.	Aſthur.
Emil.	Benghiar.
Caſcia.	Giarda.
Pais de Angrim.	Carantia.
Cialis.	Ghagan.
Berban.	Chanares.
Vg.	Moal, ò Mongul.
SchiK.	Tatar.
Mawaralnhars.	Tangin.
Samarcand.	Tart. deſierta.
BocKora.	Damortah.
Daraan.	Baghara.
Lahazar.	Benebaf.
Kath.	Taraz.
Orcang.	Dhalan.
Sellizure.	R. de Kaſghar.
ManKislach.	Kaſghar.
IlacK.	Lop.
Fargana.	Peim.
Zagathay.	Audeghem.
Balch.	Xibuar.

Sachania.	Las Islas del Asia.
KaraKathay.	Islas del Japon.
Charcan.	Niphon.
Sabadrug.	Jedo.*
Arza.	Meaco.
Dadeni.	Mino.
Marsan.	Bonny.
Lochman.	Ximano.
Dambaha.	Jechigen.
Sala.	Suranga.
KalmouKs, Pc.	Boary.
R. de BucKar.	Sengamy.
Giagian.	Xima.
Nian.	Bichu.
Olgaria.	Aquy.
Serachic.	Mimasaca.
SbaKaKisb.	Hixumi.
Chargan.	Hinami.
Daranda.	Amanguci.
Rudhan.	Hietchu.
Tart. MosKovita.	Hienchingo.
Astracan. Ar.	Tamba.
TerKi.	Tango.
Bulgar.	Noto.
Cazan. Ar.	MusaKi.
WeliKi Perma.	Omura.
Comgoscoya.	Fitachi.
Iargoya.	Inzumo.
Teoma.	Xamaxiro.

Deva.
SaycoKo,ò Bungo.
Bungo.
Cangoxuma.
Satçuma.
Arima.
Chicugo.
NangaſaKi.
Finga.
XicoKo,ò Tonſa.
Tonſa.
Hyo.
Ava.
Samuebi.
Otras Islas.
Giſima.
Toya.
Sado.
Siſima.
Bacaſa.
Woqui.
Firando.
Ceuxima.
Goto.
Cutama.
Meaxuma.
Tanaxuma.
Nangaixuma.
Las ſiete Islas.

Islas Philippinas.
Isla de Luzon.
Manilha. Ar.
Nõbre de Ieſus. O.
Cagaion.
Vigas.
Aquarina.
Paganſiran.
Panevaſion.
Caceres. O.
Pr. de Mandato.
Isla de
Mindanao.
Suriaco.
Lomeatan.
Dapyto.
Canola.
Caldero.
Isla de
Paragoya, ò
Calamianes, ò
Puloan.
Islas de
Mindora.
Kepul.
Panajoton.
Negoa.
Masbate.
Rebujan.

Tem

Tendaya.
Abujo.
Cebu. O.
Matan.
S. Iuan.
Banton.
Luban.
Das Palmas.
Tagyma.
Candagari.
Damacan.
BanKingle.
Paracalla.
Bahuyones.
Islas Molucas.
Isla de.
Celebes.
Sanguin.
Cauripana.
Getigan.
Macassar.
Iompandam.
Tallou, ò Tollo.
Turatè.
Bonè.
Vagiou.
Soppen, ò Supar.
Penecqui.
Mandar.

Mamoya.
Toraja.
Siaon.
Isla de
Gilolo.
Moro.
Cuma.
Tolo.
Jaffougo.
Tierra de los Papus.
C. Deseado.
C. Monterrey.
Isla de
Ceiran.
Cambello.
Loe.
Verdaderas Molucas.
Ternata.
Tidora.
Motir.
Machian.
Bachian.
Islas de
Morotay.
Ouby.
Bilato.
Xalla.
Bouro.
Banda.

Am-

Amboina.
Baton.
Gabona.
Solayo.
Flores.
Timor.
Ombo.
Teralta.
Aru.
Islas de la Sonda.
Sumatra.
Achem.
Pedir.
Pacem.
Tamoubura.
Baros.
Terra de Aru.
Bathan.
Camperan.
Potemban.
Priaman.
Andragiri.
Jambi.
Palimban.
Menancabo.
Judapera.
Java.
Bantam. Hol.
Matteram.
Batavia. Hol.
Suraboya.
Brandam.
Japara.
Dauma.
Gerrici.
Tubaon.
Palambuan.
Joartam.
Borneo.
Borneo.
Sambas.
Lanaa.
Cancerao.
Marudo.
Malano.
Puchavaram.
Tamenacerin.
Tamanatos.
Soucelouban.
Hormata.
Succadana.
Lave.
Bendarmassin.
Taniampuro.
Calandua.
Caburo.
Islas de
Banca.

Madura.
Baly.
De Nassau.
Goede fortuin. Hol
P. Mintaon.
P. Nays.
P. Gavia.
Cocos.
Isla de Zeylan.
Candy.
Colombo.
Punto di Gallo.
Baticala.
Trinquemala.
Jafanatapan.
Chilao.
Jala.
Ceitavaca.
Manar. Isla.
Islas Maldivas.
Tiladou-Matos.
Milladove Madove.
Paindove Pouladou.
Malos-Madou.
Ari-Atollon.
Male Attollon.
Pauliddou.
Moluca.
Nillandoux.

Collomadoux.
Adon Matis.
Savadou.
Addou.
Pove Moluqne.
Islas de los Ladrones.
Gregua.
Chemocon.
Manao.
La Englese.
Mal abrigo.
Disierta.
Oramagan.
Agan.
Bacim.
Botaba.
Bolid.
Sepan.
Mata.
Cheregnan.
Natan.
Gugnan.
Otras Islas.
I. Des Sauteurs.
I. de los Martires.
I. De las Aves.
Poluvilan.
De los Arecisos.
De los Matelotes.

TA-

TABLA DE LA AFRICA.

CON

SVS REYNOS, ESTADOS, Y PROVINCIAS

EGYPTO.

Beylic de
Cairo.
Elmecocena.
Larnabula.
Alexandria.
Roſette.
Bochira.
Beylic de
Suès.
Elmena.
Beylic de
Giza.
Memphis. ruin.
Beylic de
Fium.
Coſera.
Beylic de
Manſoura.
Heroa.
Faranuda.
Beylic de
Menoufia.
Beylic de
Callioubech.
Turbeta.
Zuga.
Beylic de
Bouhera.
Almaban.
Beylic de

Garbia.	LA BERBERIA.
Damieta	Reyno de Maroc.
Bourles.	Pr. de Maroc.
El-mala.	Maroc.
Demanhoura.	Tefrafta.
Beltina.	Delgumuha.
Beylic de	Tumella.
Benefuef.	Imegiagen.
Munia.	Elgiumba.
Beylic de	Tumeglafta.
Manfclout.	Pr. de Hafcora.
Aziotha.	Elmadina.
Beylic de	Tagodaft.
Girgio.	Elgiumuha.
Said.	Bezo.
Barbanda.	Pr. de Tedles.
Afna.	Tefza.
Beylic de	Tedza.
ChetKeffi.	Efza.
Almona.	Cithiteba.
Beylic de	Eithiad.
Minio.	Pr. de Duccala.
Ichmina.	Azafia.
Chana.	Azamor.
Beylic de	El-Mediua.
Cofir.	Mazagan.
Hibelezeit.	Temeracofta.
Zibid.	Pr. de Hea.
	Tedneſta.

Tecuieth.
Hadequis.
Teijeuth.
Tegtesse.
Culejat.
Tefethna.
Pr. de Sus.
Tarodant.
Messa.
Tejeuta.
Tagavast.
Tedsa.
Guargessen.
Pr. de Idausquerir
Aytiacoli.
Ydeunadag.
Ydiausan.
Samotama.
Deufeniz.
Pr. de Extuca.
Ydaubagul.
Hilela.
Pr. de Guzulà.
Reyno de Fez.
Pr. de Fez.
Fez.
*Mechnese.**
Sala.
Mahmora.
Tefelfelta.
Fanzara.
Zavia.
Pr. de Asgar.
Elgiumha.
Casar Elcabir.
Larrache.
Pr. de Temesna.
Rabat.
Almansor.
Hainelchalla.
Ansa.
Beniz.
Adendum.
Tagagita.
Pr. de Habat.
Arzille.
Tanger.
Cazac Ezzagir.
Zeuta. Esp.
Pr. de Errif.
Gomer.
Terga.
Bedis.
Mezemma.
Peñon de Velez. Es.
Tegazza.
Chersara.
Guasevala.

Pr.

Pr.de Garet.
Melela.
Chaſaſa.
Jaffarina.
Foetis.
Tarfogarel.
Alcudia.
Pr.de Chaus.
Tezza.
Teurent.
Dubdu.
Garſis.
Hadaggia.
Gherſelvin.
Sofroa.
Berubachlula.
Reyno de Argel.
Pr.de Argel.
Maroma.
Mazura.
Teddeles.
Carbona.
Pr.de Bugia.
Steffa.
Gigeri.
Choll.
Labez.
Pr.de Conſtantina.
Tebeſſa.

Bona.
Tabarca.
Stora.
Pr.de Tereſa.
Muſtugan.
Briſcha.
Sargel.
Meiana.
Pr.de Teleſm.
Hunain.
Marſalquivir.Eſp.
Oran.O.G.Eſp.
Mazagran.
Reyno de Tunez.
Tunez.
La Goleta.
Cartbago.ruin.
Biſſerta.
Baſamilara.
Beija.
Maſti.
Marmagen.
Camuda.
Souſa.
Hamametha.
Elmedia.
Cayroan.
Meſchiana.
Baghani.

Ha-

Hama.
Cafsa.
Nafta.
Islas.
Panthalarea.
Limoſa.
Lampeduſa.
Chercara.
Gamelera.
Galata, &c.
Reyn. de Tripoli.
Tripoli.
Tripoli Vecchio.
El Hamma.
Capes.
Zaara.
Portata.
Raſalmabeſa.
Sarmana.
Hamroz.
Teſſuta.
Regamilara.
Lepeda.
Brata.
Subeico.
Nuima.
La Arcudia.
Islas.
Gerbes.

Sidra.
Barda.
Reyno de Barca.
Barca.
Cairaon.
Zadra.
Taochara.
Berſebena.
Bernich.
Tolometa.
Melela.
Carcora.
Les Sales.
Bon Andrè.
El Patriarca.
Doera.
Traboch.
Meſulomara.
Salona.
Alberton.
Roxa.
Rivas blancas.
Raibba.
Biledulgerid.
Deſierto de Barca.
Ammon.
Eleocath.
Alguechet.
Angela.

Gorham.
El Biledulgerid.
Teuſara.
Tuzer.
Gademes.
Fezzen.
Teorregu.
Provincia de
Techort.
Soluha.
Necau.
Deſierto de
Guerguela.
Prov. de Zed.
Teolacha.
Neſta.
Beſcara.
Borgin.
Provincia de
Mezzab.
Provincia de
Tegorarin.
Teſebit.
Tuat.
Benigorai.
Provincia de
Segelmeſſe.
Chaſaira.
Feghiga.

Tebelbetta.
Tamaracroſt.
Provincia de
Taſilet.
Provincia de
Darha.
Tameguerut.
Beniſabih.
Provincia de
Teſſet.
Ifrena.
Archa.
Guaden.
Parte de Sus.
Tarquez.
Nun.
Zaara, ò Deſierto
R. ò Deſierto de
Borno.
Kaugha.
Amaſen.
R. ò Deſierto de
Gaoga.
R. ò Deſierto de
Berdoa.
Deſierto de
Lempta.
Digir.
Algades.

Desierto de
Targa.
Zaghara.
Hair.
Desierto de
Zuenziga.
Ziz.
Ghir.
Desierto de
Zanhaga.
Tegassa.
Albamara.
LA NIGRICIA.
Reyno de
Genehoa.
Patesau.
Sambalameck.
Brack.
Joudejabe.
Reyn. de Gualata.
Gandia.
Fulli.
Hoden.
Hebedesex.
R. de los Jalofes,
ò de Senega.
Tubaca.
Solul.
Desierto de
Gambea.
R. de los Casangas.
Casamanza.
Jarem.
R. de los Bijagos.
Catcheo.
Reyno de
Tombut.
Salla.
Berissa.
Guegneve.
Caragoli.
Cassali.
Reyno de
Agadez.
Deghir.
Mura.
Mayma.
Çutumbo.
Ruyno de
Cano.
Germa.
Tassava.
Reyno de
Cassena.
Tirca.
Nebrina.
Reyno de
Gangara.
Maraña.

Semegda.
Reyno de
Mandinga.
Tocrur.
Cantori.
Reyno de
Melli
Beria.
R. de los Biafares, ò de
Guinala.
Biguba.
R. de los Souſos, ò de
Bena.
Reyno de
Gago.
Dau.
Tomby.
Reyno de
Guber.
Malet.
Reyno de
Zogzeg.
Chanara.
Reyno de
Zanfara.
Reghebil.

LA GVINEA.

R. de Guinea.
S. Jorge de la Mina. Hol.
Mourè. Hol.
Tobcoray.
Foetu.
Spica.
Comando.
Sabou.
Mambereby.
S. Laurenzo.
Caranmantin. Hol
Acanes Grandes.
Acanes Pequeños.
Dauma.
Accara.
Labada.
Caceres.
Axem. Port.
Aſsima.
Buma.
Aldeada.
Jamo.
Xabanda.
Wetoe.
Tabo.
Reyno de
Benin.
Arobon.
Owere.
Loebo.
Curamo.

Udy.
Daroera.
Foyo.
Popon.
Jac Keyn.
Foulaen.
Calabari.
Boni.
Bodi.
Pr. de Malaguete.
Timaa.
Bagga.
Quinamora.
Masfati.
Faly hamaya.
Settera.
Reyno de
Sierra Leona.
Bugos.
La Ethiopia. Abisinia.
Reyno de
Dambea.
Chedaslan.
Yangue.
Maitagazi.
Ambiancantiva.
Cemenia.
Reyno de
Damut.

Linginope.
Harode.
Gabrama.
Legula.
Cotla.
Gaga.
R. de Goyama.
Agag.
Marauma.
Quara.
Nova.
Gorava.
Giarva.
Ambiam.
Sesila.
Girat.
R. de Bagamedri.
Ambadara.
Therva.
Sova.
Baza.
Ermita.
Azuga.
Machada.
Reyno de
Amara.
Azzel.
Fungi.
Barcena.

Beleguanza.
Agola.
Coſta.
Dara.
Gemen.
Zaſlan.
Gorga.
Bara.
Orgabra.
Loſa.
Ogne.
Azuga.
Reyno de
Tigre.
Chaxumo.
Agro.
Framona.
Corcora.
Sabain.
R.de Barnagas.
Barua.
Zama.
Emacen.
Reyno de
Angote.
Imbra Chriſtos.
Betmaria.
Buquana.
S.Croce.

Iugabella.
Olabi.
R.de Fatigara.
Nandinè.
Dobas.
Reyno de Narea.
Gavi.
Zeth.
Gazabela.
Tirut.
Falacia.
Gafat.
Hiero.
R.de Malemba.
Zaire.
Meti.
Dangar.
Debſan.
R.de Ximenche.
Amaſen.
Syro.
Reyno de
Xoa.
Isla Meroè.
ò Gueguere.
Sarahoes.
Eſere.

NVBIA.

Nuavia.

Sula.
Jalac,
Doncala,
Cuja.
Zaghaira,
Sabaha.
Mathan,
Samna.
Bugia.
Gorham,
Salout.
Demba.
Tamalma,
Dagra.
Zamocla,
Jadie.
Zigide,
Tagua.
Gualva.

Parte de la Ethiopia exterior.
Reyno de
Biafara.
Borca.
Reyno de
Gabon,
Coriſco.
Maccira.

Reyno de
Bungo.
Reyn. de Congo.
Pr. de Pemba.
S Salvador,
Lelunda.
Pr. de Bamba,
Motolo,
Loanda,
Pr. de Batta,
Agiſymba.
Gangou.
Pr. de Sunde.
Betequa.
Pr. de Pango.
Cundi,
Angote.
Pr. de Songo,
Malemba.
Bomme.
Reyno de
Medra.
Median,
Tibeldera.
Guidan.
Reyno de los
Anziques.
Reyno de
Mujac.

Rey.

Reyn. de Angola.
Eugazze al Dongo.
Maſſagan.
Mochima.
Quicongo.
Benguela.
Cabbaze.
Reyno de
Laongo.
Kenga.
Quilongo.
Maremba.
Katte.
Sollage.
Jaques. Pueb.
Zaire.
Dagar.
Vamba.
Imperio del Mo-
no-motapa.
Reyno de
Monomotapa.
Tete.
Zedaya.
Sena.
Cuzgi.
Mogar.
Agraſede.
Degma.

Lotaya.
Hagala.
Zimbaoe.
Tialſo.
Calburas.
Garma.
Quitiqui.
Samot.
Moſata.
Jouros.
Reyno de
Boro, ò Bera.
Batua.
Zenebra.
Tombara.
Fatuca.
Caſtro Portugal.
Giera.
Mairagaſi.
Amara.
Iliere.
Armeta.
Dakdel.
Gallila.
Carma.
Zet.
R. de Inhambana
Tonge.
R. de Inhamior.

Imperio del Mono Emugi.
Agag.
Gamba.
Aſtagoa.
Leuma.
Camur.
Beif.
Bagametro.
Zembre.
Reyno de
Malemba.
Debſan.
Meti.
Coſtas de los Cafres, que no tienen Villas.
Reyno de Sofala.
Sofala.
Bucone.
Macarone.
Deger.
Mataca.
Buro.
Zimbaoe.
Inhaqua.
Belugara.
Cortada.
Coſtas de Zanguebar.
Reyno de
Mungalla.
Angoſcia.
Quiloane.
Monia.
Dud.
Reyno de
Mozambique.
Pinda.
Serincapa.
Querimba.
Reyno de
Quiloa.
Camu.
Simis.
Sabia.
Xango.
Reyno de
Monbaze.
Oygna.
Butuapa.
Reyuo de
Melinda.
Gazza.
Oya.
Reyno de
Lamon.
Reyno de
Patè.
Reyno.

Siga

Sian.
Reyno de
Ampaza.
Reyno de
Chelicia.
Coſtas de Ajan.
Reyno de Adea.
Magadoxo.
Barraboa.
Bandel.
Migiate.
Zachet.
Isla de los Monjes.
Orgabra.
Barramaa.
Quilmanca.
Brava. Repub.
Reyno de
Adel.
Ara.
Zeyla.
Barbora.
Meta.
Bardura.
Aſuma.
Bandel dagoa.
Comura.
Velba.

Coſtas de Abex.
Reyn. de Daugali
Degibeldara.
Degibelcora.
Vella.
Plazas al Turco.
Suaquen.
Ercocco.
Mazua.
Islas de la Africa.
En el mar Bermejo.
Suaquen.
Mazua.
S. Pietro.
Isla de
Zocotora.
Madagaſcar.
Vingagora.
Cady.
Angoada.
Cacambut.
Mannajara.
Manialufo.
Manapatan.
Manatenga.
Anambolo.
Rama.
Manaſiaf.
Atabaſta.

S.Vicente.
Islas deGomorra
Comorra.
Garidſa.
Loura.
Cenbracas.
Mayotte.
Azia las coſtas de Zanguebar.
Zanzibar.
Monſia.
S.Roque.
Pemba.
Querimba.
Aniſa.
Iuan da Nova.
Baixos de Iudea.
Azia la Guinea.
S.Thomas. O.
I.del Principe.
Fernando Poo.
Annobon.
I.del CaboVerde
Santiago. O.
S.Nicolàs.
S.Lucia.
S.Vicente.
S.Antonio.
I.del Fuego.
I.do Sal.
I. de Buena Viſta.
I.Brava.
I.de Mayo.
Islas Canarias.
Gr.Canaria.
Canaria.O.
Arginogi.
Gadler.
I. Tenerife,
Laguna.
Santa Cruz.
Isla de Gomer.
Isla de Palma.
Isla do Hierro.
Isla de
Forteventura.
Lanegala.
Isla de
Lancellotte.
Porto de Naos.
Porto de Cavalos.
I.Gracioſa.
I.Alegria.
I.Madera.
Funzal.O.
Moncerico.
Santa Croce.
I.delPuertoSanto;
Isla.

Isla deſierta.
Los Salvajes.
Islas delos Azores
Tercera.O.
S.Miguel.
S.Maria.
S.Georgio.
Del Pico.
Fayal.
Del Cuervo.
De Flores.
En el Occeano Eth, àzia el Oriente.
I.do Almirante.
I.Maſcareñas.
Os ſiete Irmanos.
Corpo Santo.
S.Franciſco.
Diego Rodrigo.
I.Mauricio.
I.de Bourbon.
Iuan da Nova.
Coſmoledo.
Azia el Occidẽte.
I.S.Matheo.
I.de Aſcenſion.
I.S.Helena.
I.S.Helena Nova.
I.Triſtã da cuhña.

TA-

Pr. de Pacamores,
y de Canela.
Valladolid.
S. Iuan de Salinas.
Zamora.
Loyola.
Zurnaco.
Parte del Govierno de
Popayan. O.
Madrigal.
Paſto.
Cali.
Agreda.
Paraguay.
Pr. del Rio de la Plata.
La Aſſumpcion. O.
Buenos Ayres. O.
Santa Fè.
Corrientes.
Pr. de Parana.
S. *Ignacio.*
S. *Maria de Iguaçu*
Pr. de Vraguay.
S. *Salvador.*
S. *Xavier.*
S. *nta Ana.*
Pr. de Paraguay.
Villa Rica.
Maracaju.

N. Señor de la Fè.
Pr. de Chaco.
La Concepcion.
Pr. de Guayra.
Ciudad Real.
Tucman.
S. *Iago del Eſtero.* O.
S. *Miguel.*
Nueva Cordua.
Chile.
Santiago. O.
Valparayſo.
Rupel.
Quillata.
La Serena.
Langotoma.
Pr. de Chucuito.
S. *J. de la Frõtera.*
Mendoza.
Oromante.
Provincia de el
Imperiale. O.
La Covcepeion.
Valdivia.
Angol.
Chillan.
Villa Rica.
Oſorno.
Coquimbo.

Cal.

Calbuco.
*Chiluè.*Isla.
Magallanica.
S.*Felipe.ruin.*
Nõbre deIesus.rui
Tierra firme.
Nueva Granada.
S.*Fè deBogota.*Ar.
Merida.
Fonja.
S.*Chriſtoval.*
Trinidad.
S.*Iuan de Lanos.*
Pamplona.
ToccaMalbague.
Parte del Govierno de Popayan.
S.*Fè de Antequera.*
S.*An:de Anzerma*
Amaguera.
Caramanta.
Arma.
Anticchia.
Govierno de
Cartagena. O.
S.*Sebaſtian.*
Govierno de
*Santa Martha.*O.
Tamalameque.
Ocaña.
Audiencia de
*Panama.*O.
Porto Belo.
Nombre de Dios.
Nata.
Govierno del
Rio de la Hacha.
La Rencheria.
Govierno de
Venezuela. O.
Coro.
Maracaibo.
Nueva Valencia.
Nueva Andaluzia.
Comana.
Caraco.
Guayana.
Manoa.
Comalaha.
I.Cayenne. Franc.
F.Corrou.
F.Sinamary.
Paria.
Macureguary.
BRASIL.
Capitania de
Bahia,&c.
S.*Salvador.* Ar.

Pitange.
Real.
Capitania de
Ilheos.
Camamu.
Capitania de
Porto Seguro.
Santa Cruz.
Capitania de
Eſpiritu Santo.
Parayba.
Capitania de
Rio Janeyro.
S. Sebaſtian. O.
Angra de los Reyes.
Caza de Piedra.
Capitania de
S. Vicente.
S. Pablo.
Hitauchi.
Santos.
Capitania de
Serigippa.
Capitania de
Fernanbuco.
Olinda. O.
S. Miguel.
Capitania de
Tamaraca.
Parayba.

Capitania de
Rio Grande.
Natal.
Prandibe.
Capitania de
Siara.
S. Iago.
Cap Cors.
Camucipi.
Capitania de
Ma. agnan. O.
Junipara.
Capitania de
Para.
Commota.
Mexico, ò Nueva Eſpaña.
Audiencia de
Mexico.
Provincia de
Mexico. Ar. G. C. In.
Chiantla.
Calatayud.
P. de Mechoacan.
Mechoacan. O.
Colima.
S. Felipe.
Pr. de Panuco.
Panuco.
S. I. de los Valles.

Pr.

Pr. de Tlaſcala.
Los Angeles. O.
Xalappa.
La Vera Cruz.
Pr. de Guaxaca.
Antequera. O.
Santiago.
Eſpiritu Santo.
Pr. de Tabaſco.
N. S. de la Vitoria.
Pr. de Yucatan.
Merida. O.
Valladolid.
S. Fr. de Campeche.
Audiencia de
Guadalaxara, ò
Nueva Galicia.
Guadalaxara. O.
Zaporaco.
Chutiquipaque.
Quaxacatlan.
Pr. de Zacatecas.
San Luis.
Nombre de Dios.
Ellerena.
Pr. de Nueva Vizcaya.
Durango. O.
Santa Barbara.
Endebe.
S. Juan.
Pr. de Cinaloa.
S. Felipe. S. Iago.
Pr. de Culiacan.
Culiacan.
S. Miguel.
Pr. de Chiametlan
S. Sebaſtian.
Aquacara.
Pr. de Xaliſco.
Purificacion.
Compoſtella.
Audiencia de
Guatimala.
Pr. de Guatimala.
S. J. de Guatim. O
La Trinidad.
S. Salvador.
S. Miguel.
Xerez.
Pr. de Soconuſco.
Guevetlan.
Pr. de Chapa.
Ciudad-Real. O.
Chapa.
Pr. de Honduras.
Valladolid. O.
Gracias à Dios.
S. Pedro.

Truxillo.
Nuevo Mexico.
Santa Fè. O.
Sevilletta.
Socorro.
Rei Coromedo.
Zaguato.
Acoma.
Virginia.
Powhatan.
PomejocK.
Socotan.
Pr. de Vera-Paz.
Vera-Paz. O.
Coban.
Pr. de Nicaragua.
Leon. O.
Granada.
Segovia la Nueva.
Nicoya.
Jaen.
Realexo.
Pr. de Costa Rica.
Carthago.
Aranjuez.
Castro de Austria.
Pr. de Veraguas.
Concepcion.
Santa Fè.

Florida.
S. Matheo.
Melilot.
Coca.
Tascaluca.
Colima.
Nagatexa.
S. Agustin.
Hirriga.
Carolina.

CANADA:
ò Nueva Francia.
Pr. de Saguenay.
QuebecK. O.
Champlain.
Sillery.
Baye S. Paul.
Santa Ana.
Repentigny.
Chigoutimy.
Tadoussac.
Puerto Nuevo.
Chichequedec.
P. S. Nicolàs.
P. Cartier.
Pr. de Canada.
Mont Real. I.
Los tres Rios.
F. Des Abitibis.

Gaspe.
*S.Iuan.*I.
*Miscou.*I.
F.Richelieu.
F. de Frontenac.
F.de Conty.
S.Francisco.
N.S.de los Angeles.
F.S.Luis.
S.Alexo.
P. de Acadia.
P.Real.
Touquechet.
P.Rossignol.
La Heve.
Paspay.
Martingo.
Norumbega.
Pentegoet.
Chambly. F.
*Niagara.*F.
S.Sauveur.
Nueva Inglaterra.
London.
Boston.
N.Pleymouth.
N.Paises baxos, ò nueva YorcK.
Manhate.
Ambois.
Delorbèe.
F.de Orange.
Nueva Suezia.
Christina,
AndastoKe.
Gottemborg.
Elsimborg.
Islas de America.
Tierra Nueva.
*Plasencia.*Fr.
Islas Antillas.
Cuba.*Esp.*
La Havana. V.
P.del Principe.
*Santiago.*O.
Manzanilla.
I.Española.*Es.F.*
S.Domingo.
Santiago.
Yaquimo.
Jamayca.Ing.
Sevilla del Oro.
Oristan.
Boriquen.*Esp.*
*Porto Rico.*O.
Arrecibo.
I.Lucayas.
Lucayoneque.

Ba

Babama.
Abacoa.
Ciquatao.
Guanahami.
Cotomiera.
Samana.
Yumeta.
Majaguana.
Islas Caribas.
Santa Cruz. Fr.
Las Virgines.
Anguilla. Fr.
S. Martin. Fr.
S. Bartolome. Fr.
Barbada. Ing.
S. Chiſtop. F. Ingl.
Antigoa. Ingl.
Guadalupe. Fr.
MariGalanda. Fr.
La Deſeada. Fr.
Dominica.
Martinica. Fr.
Santa Luzia. Fr.
S. Vicente.
Granada. Fr.
Tabago. Hol.
I. Sotavento.
La Trinidad. Eſp.
Margarita. Eſp.

Bianco.
Tortuga.
Vrchilla.
Rocca.
Bon Ayre.
Curazau. Hol.
Oruba.
Tierras Articas.
Islanda.
Hola. O.
Scalholt. O.
Hancfiord.
KeplawicK.
Groenlanda.
Beerenfioerd.
Erichshaven.
Brielſchehaven.
Delfſchehaven.
Spitzberg.
Wybe-Bay.
Wybe-Ianzwater.
Groenhaven.
Bayvan Horn.
Nueva Zembla.
CruyshoerK.
SwartenhoecK.
Tierra de Jeſſo.
Mazumay.
Nueva Dinamarca.

Labrador.
TierrasAuſtrales.
Nueva Holanda.
Tierra de laLeona
Pais deConcordia.
Tierra de Nuys.
Pais de Diemens.
Nueva Zelanda.
Tierra Auſtral del
Eſpiritu Santo.
Port.S.Iac. S.Fil.
P.de la VeraCruz
Nueva Guinea.
Buen Puerto.
Puerto Primero.
S.Iago de la Aguada.
Islas de Salomon.
Santa Iſabel.
San Jorge.
San Nicolás.
Arracifes.
Guadalcanal.
Buena Viſta.
Santiago.
S.Chriſtoval,&c.

FIN

INDICE

ALPHABETICO,

EN QVE EL PRIMER NVMERO significa la foja, donde se descrive aquella Provincia; y el segundo la foja de la tabla, donde està con sus principales Ciudades, y Villas, señaladas segun la advertencia de la foja 14.

A

Abcasia. 92. 227.
Abex. 118. 257.
Achem. 104. 242.
Abysinia. 112. 252.
Achaya. 86. 221.
Aderbejan. 93. 230.
Africa. 107. 244.
Ajan. 117. 257.
Algarbes. 26. 141.
Alava. 22. 138.
Aladulia. 90. 226.
Albania. 86. 222.
Alsacia. 70. 193.
Alentejo. 26. 141.
Alemania. 62. 184.
Amasia. 90. 226.
Amberes. 49. 170.
America. 123. 260.
Andalucia. 25. 140.
Angola. 114. 255.
Angoche. 116. 256.
Antillas. 131. 266.
Aragon. 23. 139.
Arabia. 92. 228.
Archipielago. 87. 222.
Argel. 109. 247.
Artesia. 43. 172.

Aſturias. 22. 138.
Aſia. 89. 226.
Auſtria. 65. 185.
Ava. 97. 234.
Azores. 121. 257.

B

Baviera. 65. 185.
Barca. 108. 248.
Beſſarabia. 84. 224.
Bengala. 95. 232.
Berberia. 108. 245.
Bizcaya. 22. 138.
Biledulgerid. 110. 248.
Biafares. 111. 251.
Borneo. 104. 242.
Borgoña, Cond. 32. 157.
Borgoña, Duc. 30. 148.
Bohemia. 66. 186.
Boſnia. 87. 223.
Brabante. 48. 170.
Brandeburg. 75. 198.
Braſil. 126. 262.
Bremen. 76. 201.
Bretaña. 31. 144.
Brunſwich. 76. 200.
Bulgaria. 87. 223.

C

Caſtilla. 21. 137.
Cataluña. 23. 139.
Cambray. 31. 159.
Carinthia. 66. 186.
Carniola. 66. 186.
Caſſubia. 75. 200.
Candia. 86. 222.
Caramania. 90. 226.
Candazar. 93. 230.
Calicut. 96. 234.
Cafreria. 115. 256.
Cavo-Verde. 120. 258.
Canarias. 120. 258.
Canadà. 129. 265.
Champaña. 30. 144.
Cerdeña. 38. 169.
Chile. 125. 261.
Chipre. 90. 228.
China. 99. 235.
Circacia. 92. 227.
Cleves. 74. 196.
Colonia. 23. 195.
Coachim. 96. 234.
Choraſan. 93. 230.
Cochinchina. 98. 234.
Corcega. 38. 169.

Congo. 114. 254.
Croacia. 88. 191.
Chusistan. 93. 229.
Curdistan. 91. 228.
Curlandia. 82. 217.

D

DAlmacia. 87. 164.
Dagestan. 93. 231.
Delfinado. 30. 154.
Dezan. 96. 238.
DiarbecK. 91. 227.
Dinamarca. 78. 207.

E

EGypto. 107. 244.
Epiro. 86. 222.
Erivan. 93. 230.
Escocia. 60. 179.
Escandinavia. 78. 206.
Esclavonia. 87. 191.
Esguizaros. 77. 203.
España 19. 137.
Estados de la Iglesia. 35. 159.
Estremadura. 21. 137.
Etiopia. 112. 252.
Europa. 15. 137.

F

FArsistan. 93. 229.
Fez. 109. 246.
Ferden. 74. 201.
Ferrara. 33. 160.
Filipinas. 103. 240.
Flandria. 42. 171.
Florida. 129. 265.
Francia. 28. 141.
Franconia. 64. 184.
Frisia. 58. 173

G

GAlicia. 22. 138.
Gange. 96. 233.
Genua. 34. 168.
Georgia. 92. 227.
Ghilan. 93. 231.
Ginebra. 77. 205.
Granada. 24. 139.
Grecia. 85. 222.

Golconda. 96. 233.
Groenlanda. 134. 267.
Groninga. 57. 173.
Gueldria. 54. 173.
Guipuſcoa. 22. 138.
Guinea. 111. 251.
GuineaNueva, 135. 268.
Guyenna. 29, 150.

H

HAnnonia. 44. 171.
Hanover. 76. 200.
Haſia. 69, 193.
Hildeshçim. 76. 201.
Holanda. 50. 172.
HolandaNueva, 130. 268
Holſtein. 75. 200.
Hungaria. 67. 191.

I

IApon. 102. 239.
Iamaica. 132. 266.
Ieſſo. 135. 267.
Imireta. 92. 227.
Imperio. 62. 184.
Inglaterra. 59. 174.
Ingl. Nueva. 130. 266.
Indias. 94. 231.
Irlanda. 60. 181.
Isla de Francia. 31. 143.
Islanda. 133. 267.
Italia. 33. 159.
Iuliers. 74. 197.
Iudea. 91. 227.
Kheirman. 93. 229.
Krimea. 84. 225.

L

LAwemburg. 76. 200
R. de Leon. 21. 138.
Go. de Leon. 30. 146.
Lenguadoca. 29. 152.
Lieja. 47. 171.
Limburg. 47. 171.
Lituania. 81. 214.
Lorena. 31. 157.
Lombardia. 36. 166.
Luca. 37. 168.
Luxemburg. 46. 171.
Lucayas. 132. 266.
Luſacia. 74. 198.

Ma-

M

MAllorca. 27. 140.
Mantua. 36. 167.
Malta. 38. 170.
Malinas. 49. 170.
Marca. 74. 196.
Magdeburg. 76. 201.
Mallovia. 81. 216.
Mazedonia, 86, 221.
MaKheran. 93. 230.
Mazanderan. 93. 231.
Maldivas, 105. 243.
Marruecos. 110. 245.
Madera. 121. 258.
Magallanica. 126. 262.
MeKelburg. 76. 201.
Metelino. 91. 229.
Mexico. 127. 263.
Minorca. 27. 140.
D. de Milan. 36. 165.
Mingrelia. 91. 227.
Monferrado. 36. 167.
Modena. 36. 167.
Moravia. 66. 187.
Moguncia. 73. 194.
Los Montes. 74. 197.
Moſcovia. 82. 218.
Morea. 86. 222.
Moldavia. 84. 224.
Mogol. 95. 231.
Molucas. 104. 241.
Monomotapa. 114. 255.
Monoemugi. 115. 256.
Mozambique. 116. 256.
Murcia. 24. 140.

N

NAvarra. 23. 138.
Napoles. 34. 161.
Namur. 45. 171.
Natolia. 90. 226.
Nigricia. 111. 250.
Normandia. 31. 142.
Norwega. 78. 206.
Nubia. 113. 253.

O

ORleans. 31. 146.
Oran. 109. 247.

P

Paìses baxos. 39. 170.
Paraguay. 125. 261.
Parma. 36. 168.
Palatinado Alto. 65. 185.
Palatinado Baxo. 71. 194.
Paleſtina. 91. 227.
Papus. 103. 241.
Perſia. 93. 229.
Perù. 124. 260.
Phenicia. 91. 227.
Picardia. 30. 141.
Piamonte. 36. 165.
Portugal. 26. 140.
Pomerania. 75. 199.
Pomerelia. 75. 200.
Polonia. 80. 212.
Podolia. 81. 215.
Polaquia. 81. 217.
Provença. 30. 155.

R

Raguza. 88. 224.
Romania. 85. 221.
Ruſſia. 81. 216.
Roſellon. 29. 153.

S

Sableſtan. 93. 250.
Samogitia. 82. 217.
Saboya. 37. 166.
Saxonia Alta. 74. 197.
Saxonia Baxa. 75. 200.
Servia. 87. 223.
Sicilia. 38. 168.
Scirvan. 93. 230.
Sileſia. 66. 188.
Siſiſtan. 93. 229.
Siam. 97. 234.
Sonda. 104. 242.
Sofalà. 115. 256.
Sotavento. 133. 267.
Spitzberg. 134. 267.
Styria. 66. 186.

Suavia. 68. 192.
Suecia. 70. 209.
Sundgaw. 71. 193.
Suria. 91. 226.
Sus. 109. 246.

T

TArtaria Chica. 84. 225.
Tartaria Grande. 101. 237.
Theſſalia. 86. 221.
Tierras Arcticas. 135. 267.
Tierras Auſtrales. 135. 268.
Tierra Firme. 126. 262.
Tierra Nueva. 131. 266.
Tirol. 66. 185.
Toſcana. 34. 161.
Tranſilvania. 67. 192.
Tranſiſulania. 56. 173.
Trento. 66. 165.
Treveris. 73. 194.
Tripoli. 108. 248.
Tucuman. 125. 261.
Tunquin. 98. 235.
Turcomania. 91. 227.
Tunes. 109. 247.
Turingia. 75. 198.
Turquia en Europa. 84. 221.
Turquia Aſiatica. 89. 226.

V

VAlencia. 24. 139.
Valachia. 84. 225.
Venecia. 35. 163.
Virginia. 128. 265.
Vtrecht. 53. 174.

W

WEſphalia. 73. 195.
Weteravia. 69. 193.
Wolffembuthel. 76. 200.

Z

ZAra. 110. 249.
Zanguebar. 116. 256.
Zelanda. 52. 173.
Zell. 78. 206.
Zelanda Nueva. 133. 268.
Zembla Nueva. 135. 267.
Zeylan. 105. 243.
Zeuta. 109. 246.
Zutphania. 54. 174.

FIN.

Europa 3 15
Yspaña 3 19
Francia 3 28
Italia 3 33
Saboja 3 37
Casi Casi 3 39
Flandes 3 42
Com.ª artesia 3 43
d.º anonia 3 44
Namur 3 45
Luxemburgo 3 46
Limburgo 3 47
Brabante 3 48
Olanda 3 50